



Obec Lupoč
Obecný úrad Lupoč, Lupoč 102, 985 11 Halič

Program rozvoja obce Lupoč

na roky 2022 – 2028

Lupoč, 2022



Obec Lupoč
Obecný úrad Lupoč, Lupoč 102, 985 11 Halič

Zámer spracovania PRO Lupoč

Tabuľka č. 1

Názov dokumentu	Program rozvoja obce Lupoč na roky 2022 – 2028
Forma spracovania	Externými odborníkmi a zástupcami samosprávy, v zmysle zákona 309/2014 Z.z. ktorým sa mení a dopĺňa zákon č. 539/2008 Z. z. o podpore regionálneho rozvoja a platnej Metodiky
Riadenie procesu spracovania	<ul style="list-style-type: none">• Projekt spracuje pracovná skupina zložená z externého odborníka a volení zástupcovia Obce Lupoč• Občania budú informovaní prostredníctvom úradnej tabule• Podnikateľské subjekty a neziskové organizácie budú oslovené ohľadne spolupráce
Obdobie spracovania	Jún 2022 – December 2022
Financovanie spracovania	Spracovanie bude financované z projektu „Podpora rozvoja a optimalizácie verejných politík v samosprávach okresu Lučenec“ (Európsky sociálny fond, OP Efektívna verejná správa), kód projektu: 14011APX2

Časový harmonogram spracovania dokumentu

Tabuľka č. 2

Mesiac v roku 2022	VI.	VII.	VIII.	IX.	X.	XI.
Úvod						
Analytická časť						
Stratégia obce Lupoč						
Programová časť						
Realizačná časť						
Finančná časť						
Podporné kapitoly						



Obec Lupoč
Obecný úrad Lupoč, Lupoč 102, 985 11 Halič

Metódy zapojenia verejnosti do prípravy PRO

Tabuľka č. 3

Metóda	Informovanie verejnosti	Získavanie názorov verejnosti	Zohľadnenie názorov verejnosti
Úradná tabuľa			
Miestny rozhlas			
Listy/pošta			
Elektronická pošta			
Tlačená verzia PRO			
Elektronická verzia PRO			
Verejné zasadnutie pracovnej skupiny			
Využitie nezávislého facilitátora			

Zoznam členov pracovných skupín

Tabuľka č. 4

Funkcia v strategickom plánovaní	Funkcia v pracovnom zaradení	Meno a priezvisko
Koordinátor	Starosta obce	Ing. Peter Tejiščák
Člen pracovnej skupiny	Poslanec – zástupca starostu	PaedDr. Ľubica Beňová
Člen pracovnej skupiny	Poslanec	Renáta Hašková
Člen pracovnej skupiny	Poslanec	Milan Látka
	Poslanec	František Sivok
Člen pracovnej skupiny	Poslanec	Štefan Látka
Metodik	Strategické plánovanie, analýzy, facilitácia	Haluška Milan, Ing.
Externý odborník	Oblasť regionálneho rozvoja	Miroregión Novohradské podzámčie



Obec Lupoč
Obecný úrad Lupoč, Lupoč 102, 985 11 Halič

1. ÚVOD – Základné východiská procesu tvorby a obsahu	6
2. ANALYTICKÉ VÝCHODISKÁ.	8
2.1. Zhodnotenie implementácie doterajších stratégií	8
2.2. Kľúčové trendy vývoja, ak by sa stratégia PRO neimplementovala	10
2.3. Identifikácia vnútorných potenciálov, výziev, limitov a problémov	10
2.4. Analýza východiskovej situácie	11
2.4.1 História	11
2.4.2 Zemepisná charakteristika a prírodné zdroje.....	12
2.4.2.1 Poloha	12
2.4.2.2 Geomorfológia	12
2.4.2.3 Príroda - rastlinstvo	14
2.4.2.4 Príroda - živočíšstvo	14
2.4.2.5 Chránené časti prírody a krajiny.....	15
2.4.3 Výmera obce a využitie pôdy	15
2.4.4 Demografický vývoj	17
2.4.4.1 Stav a vývoj počtu obyvateľstva.....	17
2.4.4.2 Veková štruktúra obyvateľstva	18
2.4.4.3 Národnostná štruktúra obyvateľstva	20
2.4.4.4 Náboženská štruktúra obyvateľstva.....	20
2.4.4.5 Vzdelanostná štruktúra obyvateľstva	22
2.4.5 Trh práce	23
2.4.5.1 Nezamestnanosť.....	23
2.4.6 Ekonomický rozvoj (ekonomika).....	24
2.4.6.1 Majetok a rozpočet obce.....	24
2.4.6.2 Malé s tredné podnikanie	24
2.4.6.3 Cestovný ruch	24
2.4.7 Sociálna infraštruktúra	26
2.4.7.1 Inštitúcie a organizácie	26
2.4.7.2 Školstvo.....	26
2.4.7.3 Sociálna a zdravotná starostlivosť	27
2.4.7.4 Služby.....	27
2.4.7.5 Kultúra a šport	28
2.4.7.6 Bývanie	28
2.4.7.7 Ochrana a bezpečnosť	30
2.4.8 Technická infraštruktúra	30



Obec Lupoč
Obecný úrad Lupoč, Lupoč 102, 985 11 Halič

2.4.8.1 Doprava a cesty.....	30
2.4.8.2 Voda, kanalizácia a plyn	31
2.4.8.3 Elektrická energia, osvetlenie a rozhlas.....	31
2.4.8.4 Informačná spoločnosť a telekomunikácie	31
2.4.9 Environmentálna infraštruktúra	32
2.4.9.1 Nakladanie s odpadmi	32
2.4.9.2 Zeleň a verejné priestranstvá	32
2.4.9.3 Kvalita ovzdušia a hluk	33
2.4.10 Manažment a správa obce	34
2.5. Identifikácia výziev, limitov a problémov z vonkajšieho prostredia	34
2.6. Výstupy SWOT analýzy pre voľbu typu stratégie	35
2.7. Výstupy benchmarkingov kontexte širšieho územia	36
2.8. Identifikácia disparít a faktorov rozvoja.....	36
2.9. Strom výziev a problémov.....	37
3. ROZVOJOVÁ STRATÉGIA	37
3.1. Vízia rozvoja a hlavný cieľ	37
3.2. Štruktúra priorít a ich väzby.....	38
3.3. Systém cieľov, ich súvislostí, indikátorov a strom cieľov	38
3.4. Strategický prístup pre dosiahnutie vízie	52
3.5. Partneri pre implementáciu PRO	52
4. IMPLEMENTAČNÝ PLÁN A PLÁN MONITOROVANIA	52
4.1. Nástroje na implementáciu stratégie	52
4.2. Systém monitorovania a hodnotenia napĺňania PRO	54
5. PLÁN VYUŽITIA ZDROJOV VRÁTANE FINANČNÉHO PLÁNU.....	55
6. RIZIKÁ IMPLEMENTÁCIE A ICH PREVENCIA.....	57
7. RIADENIE IMPLEMENTÁCIE.....	58
8. ODPORÚČANIA A POŽIADAVKY VYPLÝVAJÚCE Z PRO.....	59
8.1. Odporúčania a požiadavky vyplývajúce zo spracovania PRO pre nadradené a nižšie úrovne strategického riadenia.....	59
8.2. Odporúčania a požiadavky pre partnerské a spolupracujúce subjekty	59
8.3. Záverečná správa	60
9. VYUŽITÉ LITERÁRNE ZDROJE A INÉ ZDROJE	60
10. PRÍLOHY	61



Obec Lupoč
Obecný úrad Lupoč, Lupoč 102, 985 11 Halič

Program rozvoja obce na roky 2022-2028		
Obec Lupoč		
<i>Schválený: uznesením Obecného zastupiteľstva Obce Lupoč č. xxxx, dňa xx.xx.xxxx</i>		
Plánovacie obdobie	2022 - 2028	
Schvaľovací orgán / orgány	Obecné zastupiteľstvo	
Identifikácia územnej/-ných samospráv/-y, pre ktorý/-é sa dokument spracováva	Obec Lupoč	
Dátum schvaľovania	xx.xx.xxxx	
Dátum platnosti	Od2022 do 31.12.2028	
Členovia riadiaceho výboru participatívnej tvorby PRO	V zmysle tabuľky č. 4	
Gestor tvorby PRO a jeho kontaktné údaje	Ing. Milan Haluška, milan.haluska@tomasovce.sk	
Koordinátor tvorby PRO a jeho kontaktné údaje	Ing. Peter Tejiščák, obeclupoc@gmail.com	
Členovia tímov logistickej podpory	Ing. Dana Gel'hošová Bc. Ľubica Póšová	
Adresa zverejnenia PRO na napr. webovom sídle zadávateľa tvorby stratégie (obcí, miest, VÚC)	https://www.lupoc.sk/ <i>Následne doplňte celý link zverejnenia</i>	
1. ÚVOD - Základné východiská procesu tvorby a obsahu		
1.1. Inštitucionálne východiská (legislatíva, kompetencie, partneri a inštitucionalizované štruktúry partnerstiev)		
1.1.1. Legislatívna upravujúca tvorbu a implementáciu PRO	Zákon č. 539/2008 Z. z o podpore regionálneho rozvoja v znení neskorších predpisov, Metodika a inštitucionálny rámec tvorby verejných stratégií schváleného uznesením vlády SR č. 197/2017 z 26. apríla 2017	
1.1.2. Rozhodovacie kompetencie v oblasti tvorby a implementácie PRO	Obecné zastupiteľstvo obce Lupoč	
1.1.3. Partneri	Dotknutá verejnosť	Obyvatelia obce Lupoč
	Hlavní aktéri rozvoja	Obyvatelia, podnikateľské subjekty, správcovia sietí, vodných plôch a vodných tokov, vlastníci nehnuteľností, neziskové organizácie
	Hlavní sociálno-ekonomickí partneri	občania, neziskové organizácie
1.1.4 Inštitucionalizované partnerstvá pre tvorbu a implementáciu PRO	<ul style="list-style-type: none">• Mikroregión Novohradské podzámčie• Región Neogradiensis, z.p.o.• ZMOS, ZMON	
1.2. Obsahové východiská		



Obec Lupoč
Obecný úrad Lupoč, Lupoč 102, 985 11 Halič

1.2.1. Zdôvodnenie potreby spracovania PRO	Potreba tvorby PRO je daná Zákonom 539/2008 o podpore regionálneho rozvoja, ktorý ukladá obciam povinnosť vypracovávať a aktualizovať PRO podľa potreby. PRO Lupoč je základným a kľúčovým dokumentom pre riadenie obce vychádzajúcim z poznania situácie a konkrétnych potrieb občanov, podnikateľov, záujmových skupín a ďalších subjektov. Formuluje predstavu o budúcnosti našej obce a je strategická pre naplnenie krátkodobých ako aj dlhodobých cieľov. Vypracovanie PRO je takisto podmienkou pre využitie finančných národných zdrojov ako i zdrojov EÚ.
1.2.2. Definícia územia pre spracovanie PRO a územnej štruktúracie stratégie PRO	Kataster obce Lupoč, Okres Lučenec, Banskobystrický kraj
1.2.3. Relevantné vstupy z nadradených programových a strategických dokumentov	Partnerská dohoda SR 2021 - 2027, Vízia a stratégia rozvoja Slovenska do roku 2030, Národná stratégia regionálneho a územného rozvoja Slovenskej republiky do roku 2020, Program hospodárskeho a sociálneho rozvoja BBSK do roku 2023, Plán udržateľnej mobility BBSK, Regionálna integrovaná územná stratégia Banskobystrického kraja, Stratégia deinstitucionalizácie systému sociálnych služieb a náhradnej starostlivosti v Slovenskej republike, Program odpadového hospodárstva SR na roky 2021 – 2025, Program predchádzania vzniku odpadu na roky 2019 – 2025, Vodný plán Slovenska, Plán rozvoja verejných vodovodov a verejných kanalizácií pre územie SR na roky 2021 – 2027, H2ODNOTA JE VODA Akčný plán na riešenie dôsledkov sucha a nedostatku vody a ďalšie sektorové strategické dokumenty
1.2.4. Informácia o procese participatívnej tvorby PRO	Fáza 1.– Identifikácia potreby a impulzov vypracovania PHRSR a rozhodnutie o začatí prípravných prác – 03-04/2022 Fáza 2. – Prípravné práce, dotazníkový prieskum, stanovenie predbežnej vízie 04 - 06/2022 Fáza 3. – Inventarizačná, analytická a prognostická fáza spracovania PHRSR – 06-07/2022 Fáza 4. – Stanovenie vízie, strategického smerovania, priorit a strategických cieľov PHRSR – 07-08/2022 Fáza 5. – Návrh vlastnej stratégie – strategického prístupu, postupu a nástrojov na dosiahnutie vízie a cieľov – 09/2022 Fáza 6. – Nastavenie implementácie, financovania, monitorovania a vyhodnocovania PHRSR – 10-11/2022 Fáza 7. – Prerokovanie a schvaľovanie návrhu PHRSR – 12/2022 – 02/2023



Obec Lupoč
Obecný úrad Lupoč, Lupoč 102, 985 11 Halič

2. ANALYTICKÉ VÝCHODISKÁ	
2.1. Zhodnotenie implementácie doterajších stratégií	
Priorita 1	
Budovanie technickej infraštruktúry	
Aktivita	Stav (splnené / nesplnené/čiastočne splnené – možno uviesť aj rok realizácie)
Rekonštrukcia, rozšírenie, modernizácia domu smútku	Nesplnené
Rekonštrukcia miestneho cintorína - oplotenie, prístupové chodníky, urnový háj	Čiastočne 2022
Rekonštrukcia požiarnej zbrojnice	Čiastočne 2020
Rekonštrukcia a modernizácia obecných budov	Čiastočne 2020
Vybudovanie komunitného centra	Nesplnené
Rekonštrukcia kultúrneho domu	Nesplnené
Rekonštrukcia, modernizácia a dovybavenie obecných zariadení	Nesplnené
Rekonštrukcia kultúrnych pamiatok	Nesplnené
Budovanie obecného vodného zdroja	Nesplnené
Rekonštrukcia a modernizácia verejného osvetlenia - LED svietidlá	Čiastočne 2021
Budovanie a modernizácia ostatnej verejnej infraštruktúry	Nesplnené
Vybudovanie verejného vodovodu	Nesplnené
Vybudovanie verejnej kanalizácie	Nesplnené
Vybudovanie, rozšírenie obecnej plynofikácie	Nesplnené
Vybudovanie, rozšírenie internetizácie	Nesplnené
Rekonštrukcia, modernizácia budovy obecného úradu	Nesplnené
Rekonštrukcia 5 mostov a 2 lavičiek	Nesplnené
Budovanie miestnych komunikácií - do Kuklov, do Mlyna, do Kupcov	Nesplnené
Rekonštrukcia chodníkov a čistenie rigolov a priepustov	Nesplnené
Rekonštrukcia detského ihriska a oplotenie	Čiastočne 2019
Rozšírenie kamerového systému	Nesplnené
Budovanie a modernizácia ostatnej obecnej infraštruktúry	Nesplnené
Rekonštrukcia, modernizácia budovy obecného úradu	Čiastočne 2021
Priorita 2	
Rozvoj ľudských zdrojov	
Aktivita	Stav (splnené / nesplnené)
Realizácia projektov aktivizácie	Nesplnené
Podpora ďalších programov rozvoja životnej úrovne obyvateľov	Nesplnené



Obec Lupoč
Obecný úrad Lupoč, Lupoč 102, 985 11 Halič

Realizácia kultúrno-spoločenských podujatí - Lupočská hostina	Čiastočne 2022
Realizácia športových podujatí	Čiastočne 2022
Podpora/rozvoj partnerstiev obcí	Nesplnené
Podpora ďalších programov rozvoja kultúrno-spoločenskej úrovne obyvateľov	Nesplnené
Priorita 3 Sociálno-ekonomický rozvoj obce	
Aktivita	Stav (splnené / nesplnené)
Zavedenie systému sociálnej starostlivosti v obci – opatrovateľská služba	Čiastočne 2022
Realizácia občianskych hliadok	Nesplnené
Realizácia ďalších programov sociálnej starostlivosti o starých, nevládných a sociálne vylúčených občanov	Nesplnené
Tvorba prostredia pre podnikanie a investorov	Nesplnené
Realizácia projektov spolupráce s podnikateľmi (MAS)	Nesplnené
Realizácia programov pre rozvoj podnikania	Nesplnené
Priorita 4 Ochrana a tvorba životného prostredia	
Aktivita	Stav (splnené / nesplnené)
Odstraňovanie nelegálnych skládok odpadu	Čiastočne 2021
Skvalitnenie zberu odpadu - nákup zberných nádob 110 litrových	Splnené 2019
Realizácia ďalších programov ochrany životného prostredia	Nesplnené
Výsadba a ochrana zelene	Čiastočne 2020
Realizácia ďalších programov tvorby životného prostredia	Nesplnené
Vybudovanie oddychových zón	Nesplnené
Priorita 5 Rozvoj turizmu a cestovného ruchu	
Aktivita	Stav (splnené / nesplnené)
Vybudovanie náučného chodníka - jaskyňa - kaplnka - archeologické nálezisko	Nesplnené
Vybudovanie cyklotrasy po obec Halič, Polichno	Nesplnené
Projekty rozvoja turistickej infraštruktúry Rozvoj turistiky a agroturistiky - miestna agrofarma	Nesplnené
Projekty rozvoja služieb v oblasti turizmu a cestovného ruchu	Nesplnené
Priorita 6 Podpora propagácie a informovanosti obce	
Aktivita	Stav (splnené / nesplnené)



Obec Lupoč
Obecný úrad Lupoč, Lupoč 102, 985 11 Halič

Tvorba a vydanie propagačných materiálov pre obyvateľov	Nesplnené
Programy rozvoja informačného systému v obci a regióne	Nesplnené
Tvorba propagačných materiálov pre návštevníkov a turistov	Nesplnené
Programy rozvoja informačného systému v obci a regióne pre oblasť turizmu	Nesplnené

2.2. Kľúčové trendy vývoja, ak by sa stratégia PRO neimplementovala

Na základe zozbieraných informácií bola vypracovaná trajektória vývoja za predpokladu, že nebudú realizované žiadne opatrenia navrhovanej stratégie PRO, tzv. nulový variant:

- Zhoršenie kvality života obyvateľov,
- Stagnácia celkového počtu obyvateľov ako následok zhoršenia životných podmienok v obci,
- Starnutie obyvateľstva a zvyšovanie miery ekonomického zaťaženia produktívnej zložky populácie,
- Zhoršenie životného prostredia,
- Zvýšenie produkcie odpadov, biologicky rozložiteľný odpad často končí v zmesovom komunálnom odpade z dôvodu absencie obecného zberného dvora,
- Zhoršenie stavu miestnych komunikácií a chodníkov,
- Zvýšenie nehodovosti v dôsledku nevybudovaných chodníkov, resp. chodníkov v zlom technickom stave,
- Zhoršenie stavu obecných budov,
- Zanedbané verejné priestranstvo,
- Zhoršená verejná bezpečnosť v obci.

Problémom malých obcí sú financie a úbytok obyvateľov. Mladých skutočne ubúda, sťahujú sa za školou a prácou do väčších miest. S veľkou pravdepodobnosťou bez strategického plánu a bez naplnenia krátkodobých, strednodobých, či dlhodobých cieľov, by čakal obec Lupoč negatívny demografický vývoj a s tým spojený znížený príjem do rozpočtu. Strategické rozhodnutia by boli chaotické a využívanie verejných zdrojov neefektívne. Obyvateľstvo by bolo nespokojné a predovšetkým ekonomicky aktívne obyvateľstvo by odchádzalo za lepšími podmienkami na život. Rozvoj obce by stagnoval. Narastali by problémy ako nezamestnanosť, problémy so zabezpečením starostlivosti o obyvateľov v poproduktívnom veku a neschopnosť plniť niektoré úlohy samosprávy. Zanedbané verejné priestranstvá, nízka dostupnosť služieb, či slabé podnikateľské zázemie nepresvedčia obyvateľov, aby v obci zostali. Roztočila by sa špirála následných problémov, ktoré by boli oveľa ťažšie riešiteľné.

2.3. Identifikácia vnútorných potenciálov, výziev, limitov a problémov

Potenciál obce Lupoč vyplýva z jej daností. Prvou je kľudný vidiecky charakter obce a možnosť využiť tento potenciál, nakoľko tento fakt čoraz viac láka obyvateľov prichádzať a ostať žiť na dedine.



Obec Lupoč
Obecný úrad Lupoč, Lupoč 102, 985 11 Halič

Výziev pre malú obec, ako je Lupoč, je niekoľko. Základným problémom sú obmedzené finančné zdroje, preto je nevyhnutné ich využívať čo najefektívnejšie, prípadne aktívne získať iné verejné zdroje (štátne dotácie, EU fondy, ai.). Ďalším problémom je odchod mladých ľudí za prácou do väčších miest a tým negatívny demografický vývoj. Výzvou pre obec bude aj jej konkurencieschoposť voči iným väčším obciam (Halič, Tomášovce, Vidiná), ktoré ponúkajú obyvateľom lepšiu občiansku vybavenosť a pričom mobilná dostupnosť do okresného mesta, ostáva rovnaká alebo je dokonca lepšia

2.4. Analýza východiskovej situácie

2.4.1 História

Chotár obce Lupoč zatiaľ nebol systematicky archeologicky skúmaný. V okolí sú však náleziská z doby bronzovej - pilínska a kyjatická kultúra. Názvy Pohanský vrch (kóta 806 m) medzi Lupočou a Polichnom a hradisko Lysec (716 m) svedčia o tom, že tu ľudia žili dávno pred našim letopočtom. Pomenovanie má obec po jej zakladateľoch a ich zamestnaniach. Zakladatelia obce boli drevorúbačmi dubových lesov, z ktorých lúpali aj kôru, preto boli pomenovaní "lúpačmi".

Prvé cirkevné zmienky o obci sú už z rokov 1333 a 1374. Osada LwPOCH bola založená počas pôsobenia Tomáša Lučenského. Obec vznikla v 14. storočí, písomne je však doložená ako LwPOCH len z roku 1499. Zemepánom bol Žigmund Lossonczy. Obec Lupoč patrila pôvodne Haličskému panstvu, neskôr hradnému panstvu Šomoška. V roku 1548 bola obec vo vlastníctve Lossonczyovcov, konkrétne Štefana Lossonczyho VI. z panstva Šomoška. Po jeho smrti (rod vymrel po meči) majetky zdedila jeho dcéra Anna a tie následne po jej smrti pripadli jej druhému manželovi Žigmundovi Forgáchovi, ktorý sa stal zemepánom Lupoče, krajinským hodnostárom a novohradským županom, neskôr v roku 1612 už ako popredný uhorský magnát dal znovu vystavať rodové sídlo hrad Halič. Po Žigmundovi panstvo viedol jeho syn Adam Forgách ako krajinský hodnostár a generál, neskôr bol aj stoličným hodnostárom a novohradským županom. V roku 1709 mala obec podľa dostupných údajov 100 obyvateľov.

V obci rozvinuli domáce remeslá - po domácky sa spracúvalo najmä drevo, hlina, rozšírené bolo tkáčstvo, s tovarom chodili na ťažkých vozoch na týždenné, výročné trhy, jarmoky do Haliče, Starej Haliče a inde. V roku 1728 bol zemepánom usadlosti (Possessio LwPOCH) Ján Forgách. Obyvateľstvo Lupoče sa v tom čase živilo roľníctvom a povozníctvom, rozvinuté bolo aj pastvinárstvo - obyvateľstvo páslo hovädzí dobytok, ošípané a ovce. Striedavé hospodárenie ako nová poľnohospodárska pokroková agrotechnika zavítala aj k nám a začali sa pestovať nové okopaniny (zemiaky, kukurica), nové technické plodiny a zintenzívnilo sa spracúvanie poľnohospodárskej produkcie (začal sa páliť lieh a variť pivo).

V roku 1910 Lupoč - Gácslápos (malá obec) - Florinvadászlak (háčovňa) patrila do Novohradskej župy, v tomto roku mala obec 482 obyvateľov. Začiatok 20. storočia tesne pred prvou svetovou vojnou sa nad obcou začalo so stavbou tzv. novej cesty, no rozvoj obce zastavila prvá svetová vojna. Rozvoj sa naštartoval až v 20. a 30. rokoch 20. storočia (autobusová preprava do Lučenca, elektrifikácia obce). Po vzniku ČSR a po striedavej okupácii maďarskými vojskami bola Lupoč ako aj okolité obce v roku 1920 na základe podpisu Trianonskej zmluvy definitívne pripojené k Československej republike.



Obec Lupoč
Obecný úrad Lupoč, Lupoč 102, 985 11 Halič

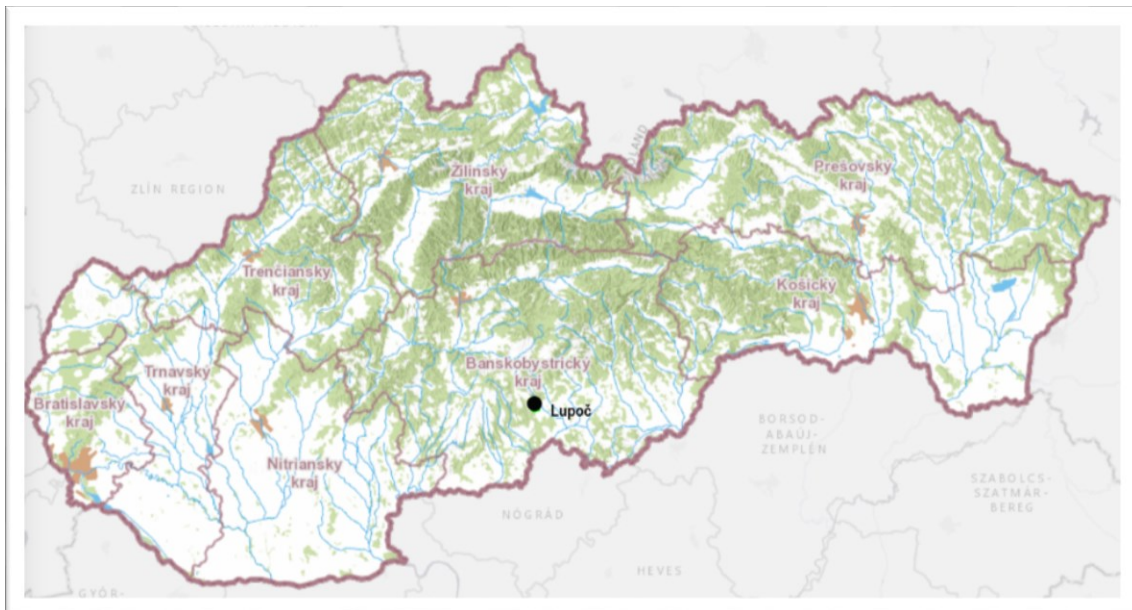
2.4.2 Zemepisná charakteristika a prírodné zdroje **Geomorfologické členenie (poloha) a príroda**

2.4.2.1 Poloha

Územie obce Lupoč sa nachádza na juhu stredného Slovenska, patrí do Banskobystrického kraja a do okresu Lučenec. Leží v nadmorskej výške 298 m. n. m., prvá písomná zmienka o obci pochádza z roku 1499. Zemepisné súradnice obce sú: 48°21'37"S 19°32'28"V, na mape č. 1 je vyznačená poloha obce v rámci Slovenska. Prístup zabezpečujú cesty III/2661 a 2664 ktorá je pri obci Haliči napojená na cestu I/75 (Veľký Krtíš – Lučenec). K Európskej ceste E58, ktorá spája na Slovensku tzv. južnú cestu *Bratislava – Nitra – Zvolen – Lučenec – Rožňava – Košice – Michalovce – Vyšné Nemecké.*, sa z obce Lupoč dostaneme po ceste III/2661, 2663 a 2644 cez obce Halič a Tomášovce, po 8 km. Okresné mesto leží 11 km juhovýchodne (Mapa č. 2), krajské mesto Banská Bystrica sa nachádza 74 km severozápadne od Lupoče a od hlavného mesta Slovenska je obec vzdialená 248 km juhozápadne.

Železničné trate cez obec nevedú, najbližšie nástupište sa nachádza v obci Tomášovce, ktoré je vzdialené od Lupoče 8 km. Najbližšie dostupné letisko osobnej prepravy je v meste Sliač (62 km), Košice 167 km a Bratislava 238 km.

Mapa č. 1.: Poloha obce Lupoč na Slovensku



Zdroj: <https://zbgis.skgeodesy.sk/>

2.4.2.2 Geomorfológia

Obec Lupoč leží na úpätí Slovenského rudohoria tzv. Vinného, Pohanského a Bartalového vrchu na severozápadnom okraji Lučeneckej kotliny v doline Polichňanského potoka, ktorý preteká centrom obce a pozdĺž neho sú vystavané rodinné domy. Miestne chotárne názvy: na S a SV Balažkové zeme,



Obec Lupoč Obecný úrad Lupoč, Lupoč 102, 985 11 Halič

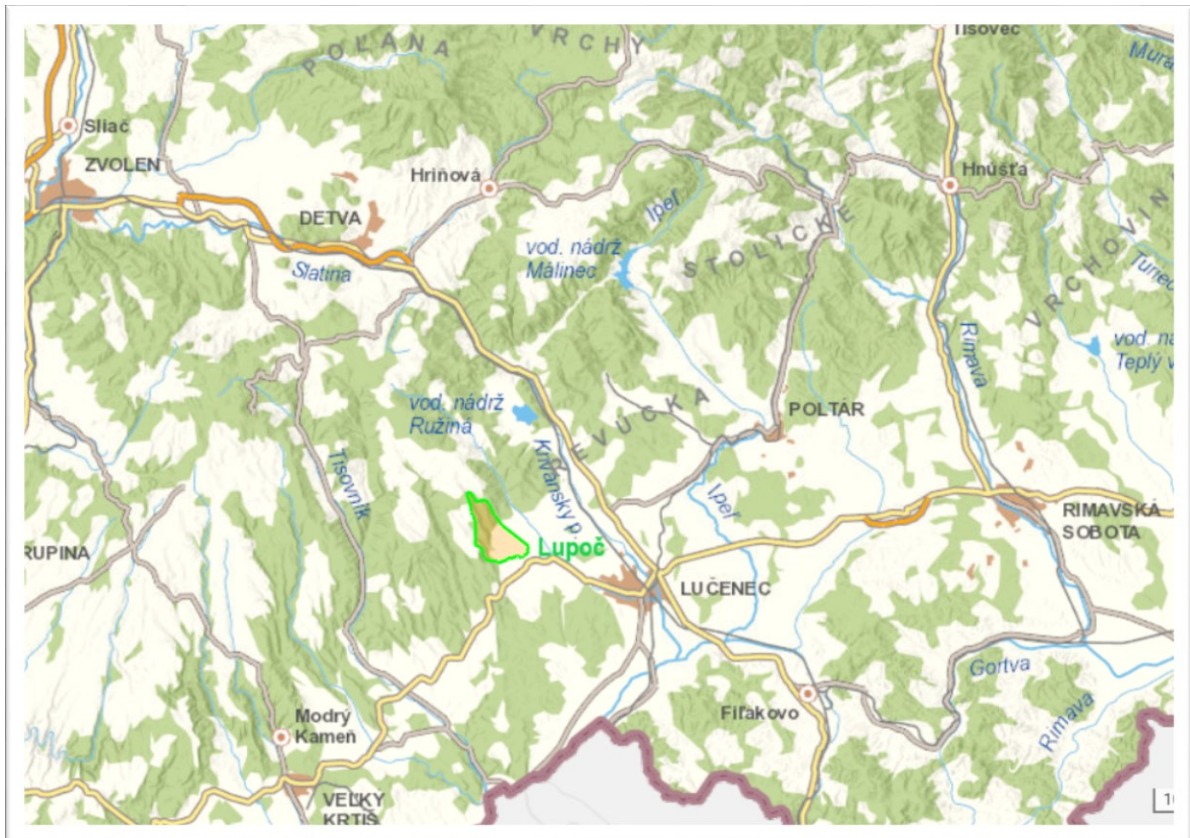
Na topole, Horná kopaň; na JV Dúbrava, zdola je Veľká lúka, Krajné; na J Dielec, Poddielec a Prielohy; na Z Rázsochy a Močidlá; na SZ a S Podskalica, Vohrad, Bartalovo.

Obec Lupoč patrí do sústavy Alpsko-himalájskej, podsústava Karpaty, provincia Západné Karpaty, subprovincia vnútorné Západné Karpaty, oblasť Košická zníženina, celok Juhoslovenská kotlina, podcelok Lučenecká kotlina zovretá medzi Ostrôžky, Revúcku vrchovinu a Cerovú vrchovinu. Východnú pahorkatinnú, časť chotára tvoria mladotret'ohorné uloženiny, západnú vrchovinnú, ryodacitové a andezitové tufy a kryštalikum (migmatity) kohútskej série. Na severozápade obce sú vápencové usadeniny (z ktorých si ľudia stavali domy, lebo sa dali ľahko tesať) pokryté vrstvou zeme, na východe je úrodná hlina, na juhu a juhozápade červená hlina miešaná so štrkom, na západe ľahká skalnatá horská pôda.

Kopce: Zorková (276 m n/m), Diel (526 m n/m), Vršok (574 m n/m), Pohanský vrch (806 m n/m), Bažantnica (291 m n/m), Zverín (625 m n/m), Bartalovo.

Vodstvo - v horách sa nachádzajú pramene zvané "studničky"; Poddielsky potok, Klenický potok, potok Mašková - v stredoveku zvaný "Velička", Polichňanský potok.

Mapa č. 2: Poloha obce Lupoč v okrese Lučenec



Zdroj: <https://zbgis.skgeodesy.sk/>

Pôda - okolie Lupoče má hnedé lesné a illimerizované pôdy, ktoré sú najrozšírenejším pôdnym typom v regióne. Vyskytujú sa prevažne v mierne teplých a vlhkých oblastiach na svahovitom teréne.



Obec Lupoč
Obecný úrad Lupoč, Lupoč 102, 985 11 Halič

Ich pôdotvorným substrátom bývajú premiestnené zvetraniny neutrálnych až zásaditých hornín. Úrodnosť im znižuje slabší obeh látok, nedostatok výživných látok (biogénnych prvkov), znížená hĺbka pôdneho profilu a často intenzívna erózia, preto sa musia dostatočne vápniť a hnojiť maštal'ným hnojom. Illimerizované pôdy sa vyskytujú v nadmorských výškach 300 až 600 m n/m v mierne vlhkom a teplom podnebí. Ich substrátom bývajú prevažne spraše obsahujúce mnoho ílovitých minerálov, prípadne aj svahoviny. Úrodnosť je pomerne vysoká a udržiava sa vhodným hnojením a vápnením, ktoré zvyšuje kvalitu humusu, preto obec patrí do zemiakarskej výrobnjej oblasti.

2.4.2.3 Príroda - rastlinstvo

Fytogeograficky patrí oblasť Lučeneckej kotliny do teplomilnej - panónskej flóry (Pannonicum, cca do výšky 500 m n/m) a delíme ju na dve podoblasti - podoblasť matranskej flóry (Matricum) a podoblasť vlastnej panónskej flóry (Eupannonicum). Západná časť chotára obce je na úbočiach zalesnená dubovými a bukovými lesmi.

Dubiny: dub plstnatý, dub zimný, dub cerový; bučiny: buk lesný, javor horský, brest horský, niekde smrek, hrab, breza, jarabiny, brekyňa obyčajná, javor poľný, lipa veľkolistá i malolistá, jaseň, klen, osika, rakyta. V obci rastú ihličnaté stromy (borovice, smrek, jedle, tuje). Z ovocných stromov: orechy, hrušky, slivky, čerešne, jablone. V chotári rastú maliny, jahody, černice, lieskové orechy; hory sú bohaté na huby, rôzne hríby, dubáky, suchohríby, kuriatka, masliaky.

Hlavnými plodinami na poliach sú najmä: pšenica, žito, jarec a ovos, červená d'atelina, repka olejnatá. Rastliny vyskytujúce sa v chotári obce Lupoč (výber): cesnak sivkastý poddruh horský, tarica horská, zemežlč, chondrila juncea, kostrava rôzolistá, kručina farbiarska, kukučka vencová, mednička sedmohradská, hruška obyčajná (polnička), sladič obyčajný, blšník obyčajný, baza chabzda, bar sivý, hrdobarka obyčajná, d'atelina červená, tunica prerastená, vika hrachovitá, pálka širokolistá, a iné.

2.4.2.4 Príroda – živočíšstvo

Zoogeograficky patrí obec väčšinou do stepnej zóny smerom na sever do lesnej zóny. Z bezstavovcov tu žijú početné mäkkýše - slimáky, no najbohatšie sú zastúpené článkonožce. V potokoch sú raky. Hmyz: mravce, čmeliaky, chrústy a i. Chrobáky: bystrušky, húseničiar, roháč a i. Motýle: Manolia jurian, Vyaninis semiriargus, Meleagaria daphnis, ďalej rôzne modráčiky, rozchodníky, ohniváčky, mlynáriky, vidlochvosty, včely. Ryby sa vyskytujú len sporadicky. Oboživelníky: salamandra škvrnitá, ropucha obyčajná, rosnička zelená, skokan hnedý, skokan zelený. Plazy: jašterica obyčajná, jašterica zelená, jašterica múrová, užovka obyčajná, užovka stromová; staršia literatúra uvádza v okolí Haliče aj vretenicu obyčajnú - jedovatého hada. V súčasnosti, snáď okrem južnej strany Haličského hradného vrchu sa tu už nevyskytuje.

Vtáky: najviac sa tu vyskytujú bažanty - bažant obyčajný, bocian biely, jastrab veľký, jastrab krahulec, jarabica poľná, hrdlička poľná, kukučka obyčajná, d'ateľ veľký, lastovička obyčajná, vrana obyčajná, straka obyčajná, sýkorka veľká, drozd čierny, škorec obyčajný, vrabec domový, vrabec poľný, stehlík obyčajný, kaňa sivá, myšiak hôrny, krahulec obyčajný, holub hrivnák, strnádka obyčajná, havran čierny, prepelica poľná, výrik obyčajný, sova obyčajná. Bocian čierny má hniezdne



Obec Lupoč
Obecný úrad Lupoč, Lupoč 102, 985 11 Halič

lokality v Lučeneckej kotline v obciach Lupoč, Jelšovec, Mašková a Ľuboreč.

Cicavce: jež obyčajný, krt obyčajný, piskor obyčajný, syseľ obyčajný, myš domová, potkan obyčajný, zajac poľný, veverica obyčajná, mačka divá. Z lovej zveriny - srnčia, jelenia a diviacia. Z netopierov - Večernica malá, priamo vo zvonici je netopier veľký. V zime vybieha z lesov: kuna lesná, tchor, líška, lasica a i. V poslednom období sa tu objavuje samotár medveď hnedý v oblasti Zverín. Domáce zvieratá: kravy, kone, ovce, kozy, ošípané, husi, kačice, sliepky, morky, holuby, psi, mačky.

2.4.2.5 Chránené časti prírody a krajiny

V katastri obce sa nachádzajú územia európskej sústavy chránených území NATURA2000. Z hľadiska Generelu nadregionálneho územného systému ekologickej stability Slovenskej republiky je lesnatá časť katastra súčasťou nadregionálneho biokoridora. Z hľadiska Regionálneho územného systému ekologickej stability sa tu nachádzajú biotopy Ls5.1 Bukové a jedľovo-bukové kvetnaté lesy (9130). Pri potoku Mašková a Poddielsky potok sa nachádzajú biotopy Ls1.3 Jaseňovo – jelšové podhorské lužné lesy (91E0*). Vzhľadom na geologické podložie Ostrôžok sú tu evidované pseudokrasové jaskyne vytvorené v andezitových vulkanoklastikách - Lupočská nora, Petruska, Voňačka, ktoré nie sú verejnosti voľne prístupné. Vo zvonici v obci je evidovaná významná kolónia netopiera veľkého (*Myotis myotis*), ktorá je navrhovaná ako genofondová lokalita GL52. Na pozemkoch trvalých trávnych porastov nie je evidovaný výskyt biotopov, avšak ich prítomnosť tým nie je vylúčená.

2.4.3 Výmera obce a využitie pôdy

Veľkosť katastrálneho územia obce Lupoč sa nemení, minimálne zmeny nastali vo využití pôdy. V roku 2015 tvorila poľnohospodárska pôda 46,09 % z celkovej výmery, v priebehu sledovaného obdobia pokleslo množstvo poľnohospodárskej pôdy o 0,01% na úkor nepoľnohospodárskej pôdy. Celková výmera územia obce je 9 341 421 m². Z nej najväčšiu časť tvorí nepoľnohospodárska pôda – konkrétne lesy (2020 – 50,40%). Druhú najväčšiu zložku tvoria trávnaté porasty (2020 – 22,57 %) a nasleduje orná pôda (2020 – 21,84%). Najmenšiu časť povrchu obce tvoria vinice a chmeľnice sa v obci nenachádzajú vôbec. Vlastníkmi pôdy sú viaceré menšie podnikateľské subjekty a fyzické osoby. Najviac pôdy obhospodaruje : AGROTOM, s.r.o. Tomášovce

Tabuľka č. 6:

Celková výmera územia obce Lupoč 9 341 421 m ²							
	2015	2016	2017	2018	2019	2020	2021
Poľnohospodárska pôda	4 305 464	4 305 464	4 305 269	4 305 269	4 305 269	4 305 025	4 304 860
z toho: orná pôda	2 040 637	2 040 637	2 040 637	2 040 637	2 040 637	2 040 637	2 040 637
- chmeľnica	0	0	0	0	0	0	0
- vinica	113	113	113	113	113	113	113
- záhrada	133 534	133 534	133 339	133 339	133 339	133 095	132 930

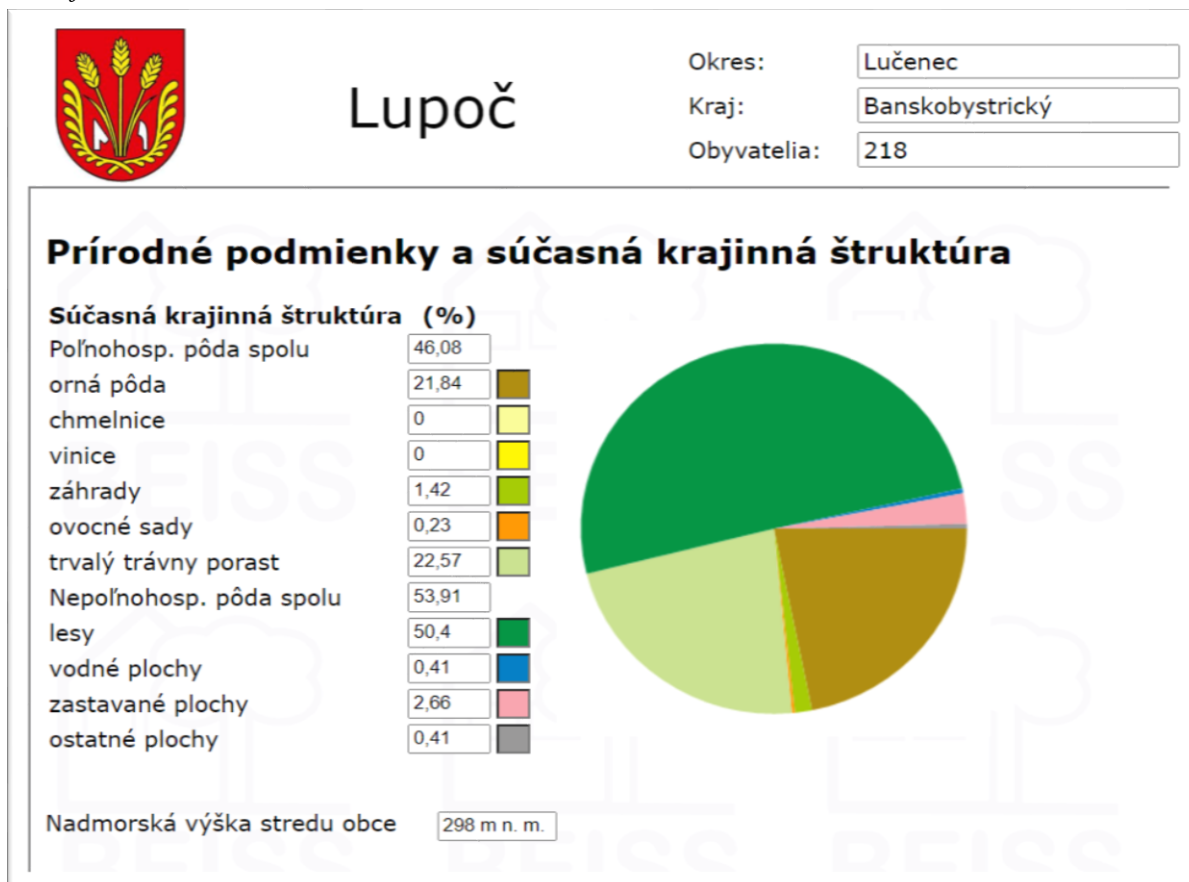


Obec Lupoč
Obecný úrad Lupoč, Lupoč 102, 985 11 Halič

- ovocný sad	22 322	22 322	22 322	22 322	22 322	22 322	22 322
- trvalý trávny porast	2 108 858	2 108 858	2 108 858	2 108 858	2 108 858	2 108 858	2 108 858
Nepoľnohospodárska pôda	5 035 957	5 035 957	5 035 957	5 036 152	5 036 152	5 036 396	5 036 561
- z toho:							
- lesný pozemok	4 708 574	4 708 574	4 708 574	4 708 574	4 708 574	4 708 574	4 708 574
- vodná plocha	39 185	39 185	39 185	39 185	39 185	39 185	39 185
- zast. plocha a nádvorie	249 171	249 171	249 366	249 366	249 366	249 610	250 596
- ostatná plocha	39 027	39 027	39 027	39 027	39 027	39 027	38 206
Celková výmera	9 341 421	9 341 421	9 341 421	9 341 421	9 341 421	9 341 421	9 341 421

Zdroj: <http://datacube.statistics.sk/>

Graf č. 1



Zdroj: www.beiss.sk, 2020



Obec Lupoč
Obecný úrad Lupoč, Lupoč 102, 985 11 Halič

2.4.4 DEMOGRAFICKÝ VÝVOJ

2.4.4.1 Stav a vývoj počtu obyvateľstva

Demografický vývoj obce Lupoč mal od roku 2015 klesajúci charakter, tak ako je to v súčasnosti príznačné pre malé obce. Za sledované obdobie sa znížil počet obyvateľov o 0,89%. Tento úbytok spôsobila vo vyššej miere migrácia ako prirodzený úbytok obyvateľstva, pričom obe hodnoty sú záporné. Ku koncu roka 2021 mala obec 212 obyvateľov.

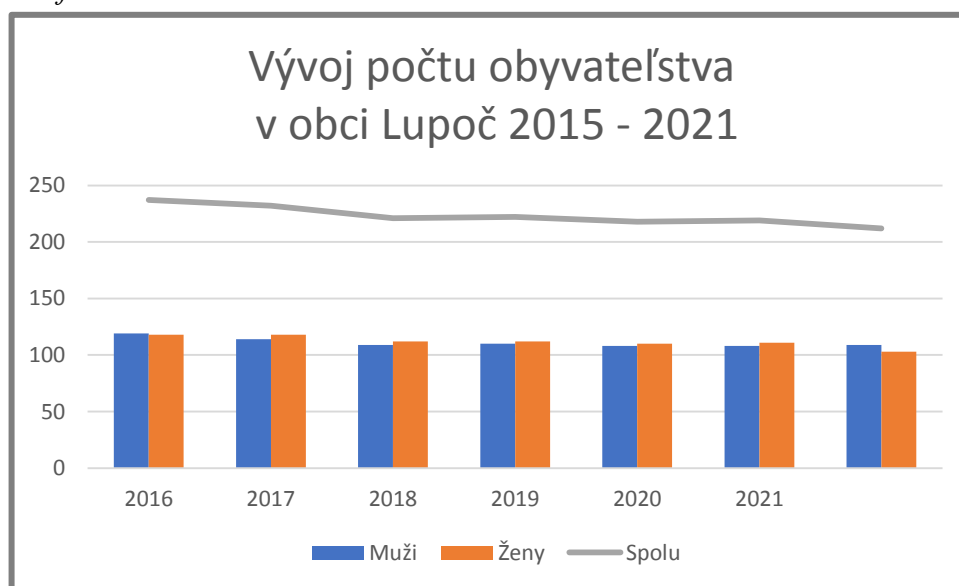
Tabuľka č. 7: Vývoj počtu obyvateľstva v obci

	2015	2016	2017	2018	2019	2020	2021
Muži	119	114	109	110	108	108	109
Ženy	118	118	112	112	110	111	103
Spolu	237	232	221	222	218	219	212

Zdroj: <http://datacube.statistics.sk/>

Hustota obyvateľstva na km² v obci bola v roku 2015 25,8 a v roku 2021 22,37 (osoba na km²). Pre porovnanie hustota vidieckeho osídlenia na Slovensku je 61,23 obyvateľa na km². Ženská populácia prevažuje nad mužskou, výnimku tvoria roky 2015 a 2021.

Graf č. 2:



Zdroj: <http://datacube.statistics.sk/>, vlastné spracovanie

Na rozbor najjednoduchších demografických ukazovateľov v obci Lupoč máme k dispozícii údaje o prírastku / úbytku obyvateľstva za roky 2015 – 2021. K 31.12.2014 mala obec 245 obyvateľov. Za sledované obdobie sa v obci narodilo spolu 14 a zomrelo 19 obyvateľov, pričom



Obec Lupoč
Obecný úrad Lupoč, Lupoč 102, 985 11 Halič

priemer na 1 rok bol 2,00 narodených a 2,71 zomretých. Celkovo sa prirodzeným pohybom (natalita a mortalita) počet obyvateľov znížil o 5.

Tabuľka č. 8: Pohyb obyvateľstva

	2015	2016	2017	2018	2019	2020	2021
Živonarodení	3	2	4	1	0	1	3
Zomretí	5	3	0	3	5	1	2
Prirodzený prírastok obyv.	-2	-1	4	-2	-5	0	1
Prist'ahovaní	2	1	0	4	3	1	8
Vyst'ahovaní	8	5	15	1	2	0	3
Migračné saldo	-6	-4	-15	3	1	1	5
Celkový prírastok obyv.	-8	-5	-11	1	-4	1	6

Zdroj: <http://datacube.statistics.sk/>

Pri analýze mechanického pohybu obyvateľstva sa pozornosť sústreďuje predovšetkým na migračný pohyb (migrácia = sťahovanie). Celkový počet prist'ahovaných za sledované obdobie je 19 a vyst'ahovaných 34. Ročne sa v priemere z obce vyst'ahovalo 4,86 a prist'ahovalo 2,71 obyvateľov. Celkový efekt je opäť negatívny, migráciou sa počet obyvateľov od konca roku 2015 v obci znížil o 15.

V januári 2022, na základe zverejnených výsledkov SODB 2021 Štatistický úrad SR aktualizoval stav obyvateľov k 1. 1. 2021, ktorý je základom pre bilancovanie každoročných počtov obyvateľstva v obciach SR. Podľa tejto aktualizácie mala obec Lupoč k 1.1.2021 206 (nie 219) obyvateľov. Celkový prírastok obyvateľstva za sledované obdobie je -20.

2.4.4.2 Veková štruktúra obyvateľstva

Tabuľka č. 9: Veková štruktúra obyvateľstva

Kategórie	2015	2016	2017	2018	2019	2020	2021
Predproduktívny vek, 0 -14 rokov	35	32	29	29	26	24	31
Produktívny, 15-65 rokov	167	163	153	153	155	155	144
Poproduktívny, 65 rokov a viac	35	37	39	40	37	40	37
Ukazovatele							
Index starnutia ekonomický	100	115,63	134,48	137,93	142,31	166,67	119,35



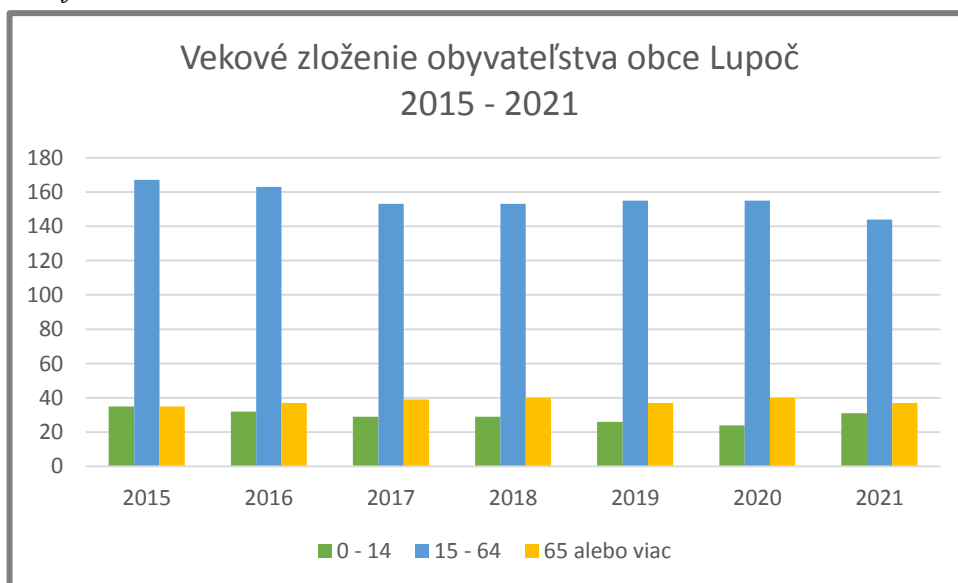
Obec Lupoč
Obecný úrad Lupoč, Lupoč 102, 985 11 Halič

Index ekonomického zaťaženia	41,92	42,33	44,44	45,1	40,65	41,29	47,22
Index závislosti mladých ľudí I	20,96	19,63	18,95	18,95	16,77	15,48	21,53
Index závislosti starých ľudí II	20,96	22,7	25,49	26,14	23,87	25,81	25,69

Zdroj: <http://datacube.statistics.sk/>

Vývoj vekovej štruktúry obyvateľstva sa dotýka všetkých, je to komplexný demografický jav. Vo vekovej štruktúre sa odráža vývoj základných populačných procesov (pôrodnosti a úmrtnosti). Ako je zrejmé z Grafu č. 3, v obci Lupoč je za sledované obdobie viac obyvateľov v poproduktívnom ako v predproduktívnom veku. Najpočetnejšiu skupinu tvorí produktívna časť obyvateľov. Ich podiel však klesá. Kým v roku 2015 tvorili 70,46% z celkového počtu obyvateľov, k 31.12.2021 to bolo o 2,54% menej (67,92%).

Graf č. 3



Zdroj: <http://datacube.statistics.sk/>, vlastné spracovanie

Starnutie obyvateľstva je dlhodobý trend, ktorý sa na Slovensku začal pred niekoľkými desaťročiami. Tento trend sa prejavuje v zmenách vekovej štruktúry obyvateľstva a odráža sa v rastúcom podiele starších osôb v spojení s klesajúcim podielom osôb v produktívnom veku na celkovej populácii. V obci Lupoč za sledované obdobie počet obyvateľov v predproduktívnom veku



Obec Lupoč
Obecný úrad Lupoč, Lupoč 102, 985 11 Halič

mierne klesá, počet obyvateľov v produktívnom veku klesá a počet obyvateľov v poproduktívnom veku vzhľadom k celkovému počtu obyvateľov stúpa. Obyvateľstvo obce teda starne.

Potvrdzujú to indexy vekového zloženia, ktoré stúpajú. Pre porovnanie index ekonomického starnutia obyvateľstva (počet osôb v poproduktívnom veku pripadajúci na 100 osôb v predproduktívnom veku) na Slovensku v roku 2020 dosahoval hodnotu 107,34, v Lupoči 166,67. Vývoj vekovej štruktúry obyvateľstva v obci má mierne regresívny charakter a obyvateľstvo starne.

2.4.4.3 Národnostná štruktúra obyvateľstva

Tabuľka č. 10: Národnostné zloženie obyvateľstva

Národnosť	Počet	%
Slovenská	197	95,63
Maďarská	1	0,49
Česká	1	0,29
Rusínska	1	0,49
Nezistená	6	2,91

Zdroj: SODB2021

Národnosťou sa rozumie príslušnosť osoby k národu, národnostnej menšine alebo etnickej menšine. Pre určenie národnosti nie je rozhodujúca materinská reč, ani reč, ktorú občan prevažne používa alebo lepšie ovláda, ale jeho vlastné rozhodnutie o príslušnosti k národu, národnostnej menšine alebo etnickej menšine. Štruktúru obyvateľov obce Lupoč podľa národnosti znázorňuje tabuľka 10, pričom sme vychádzali z výsledkov SODB 2021 k dátumu 1.1.2021. Podiel slovenskej národnosti v obci je viac ako 95%, obec preto môžeme pokladať z hľadiska etnografického za jednotnú. Ostatné národnosti sú minoritné.

2.4.4.4 Náboženská štruktúra obyvateľstva

Tabuľka č. 11

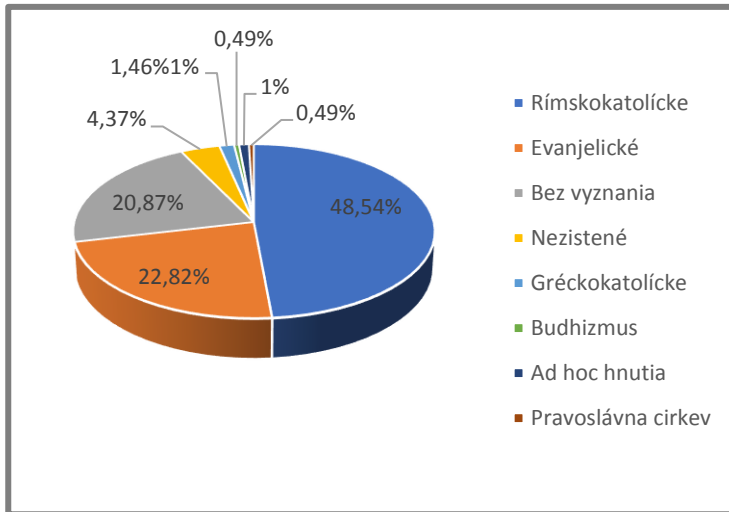
Vierovyznanie	Počet
Rímskokatolícke	100
Evanjelické	47
Bez vyznania	43
Nezistené	10
Gréckokatolícke	3
Budhizmus	0
Ad hoc hnutia	2
Pravoslávna cirkev	1
Spolu	206

Zdroj: SODB 2021



Obec Lupoč
Obecný úrad Lupoč, Lupoč 102, 985 11 Halič

Graf č. 4



Zdroj: SODB 2021, vlastné spracovanie

Pri zisťovaní náboženskej štruktúry obyvateľstva v obci Lupoč sme vychádzali z výsledkov SODB 2021 k 1.1.2021. Do sčítania sa zapojilo 206 obyvateľov obce. Väčšina obyvateľov sa hlási ku Rímskokatolíckemu vierovyznaniu – 48,54%. Pomerne veľké zastúpenie 20,87% má skupina obyvateľov, ktorí sa nehlásia k žiadnemu vierovyznaniu. Obyvateľstvo podľa náboženského vyznania v obci Lupoč je číselne a graficky znázornené v Tabuľke č. 11 a Grafe č. 4.

Lupoč bola pôvodne rímsko - katolíckou obcou ako o tom svedčia cirkevné záznamy z r. 1333 a 1374. V období reformácie (v druhej pol. 16. storočia) pod vplyvom zemepána Žigmunda Forgácha skoro celá obec prijala za svojej evanjelickú augsburskú cirkev. V Lupoči v 17. storočí na mieste pôvodnej drevenej zvonice v strede obce postavili murovanú zvonicu, kde na prelome 17. a 18. storočia inštalovali zvon neskorobarokový, liata zvonovina. Tulipánový dekor a erb. Dedinská zvonica je zachovaná do dnes, je to murovaná ľudová stavba na pôdoryse štvorca.

Obrázok č. 1



Zdroj: www.wikipedia.org

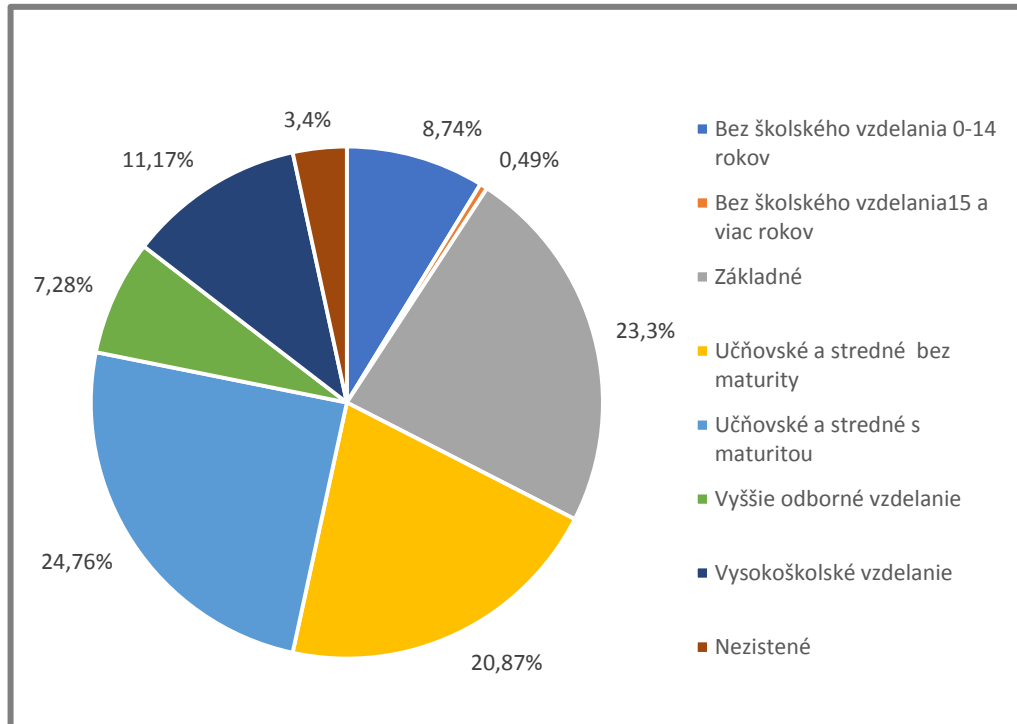


Obec Lupoč
Obecný úrad Lupoč, Lupoč 102, 985 11 Halič

Služby Božie v obci sa konajú v budove obecného úradu na Lupočskú hostinu v nedeľu. Obyvatelia Lupoče navštevujú katolícke a evanjelické služby božie v Prahe, Haliči a Maškovej. Rímskokatolícka svätá omša sa koná v tom istom čase pri kríži na cintoríne v obci.

2.4.4.5 Vzdelanostná štruktúra obyvateľstva

Graf č. 5: Obyvatelia podľa najvyššieho dosiahnutého vzdelania



Zdroj: SODB 2021, vlastné spracovanie

Vzdelanostná štruktúra obyvateľstva delí populáciu podľa výšky dosiahnutého vzdelania. Vzdelané obyvateľstvo (na každom stupni) je viac informované, rýchlejšie sa zapája do pracovného procesu, skôr nachádza riešenia aj z krízových situácií, je ochotné meniť zamestnania. Na základe výšky dosiahnutého vzdelania obyvatelia ovplyvňujú ekonomickú dynamiku obce a tým aj jej rozvoj obce a regiónu.

Pri zisťovaní vzdelanostnej štruktúry obyvateľstva v obci Lupoč sme vychádzali z údajov SODB 2021. Najpočetnejšiu skupinu tvoria obyvatelia s odborným vzdelaním bez maturity, nasleduje úplné stredoškolské vzdelanie s maturitou, základné a vysokoškolské vzdelanie.



Obec Lupoč
Obecný úrad Lupoč, Lupoč 102, 985 11 Halič

2.4.5 TRH PRÁCE

2.4.5.1 Nezamestnanosť

Ekonomická aktivita obyvateľstva je jedným z dôležitých ukazovateľov výkonnosti – rozvoja obce a regiónu a je úzko prepojená aj so sociálnou sférou.

V tabuľke č. 12 môžeme sledovať vývoj nezamestnanosti z hľadiska ekonomicky aktívnej ženskej a mužskej populácie v obci. Všeobecne možno povedať, že väčšinou sú nezamestnané ženy, ktoré majú často problém zamestnať sa po materskej dovolenke. Je to dôsledok porušenia základu princípu rovnosti príležitostí na trhu práce, kedy sa často stretávame so zmenou správania sa zamestnávateľov pri zmene rodinného statusu zamestnancov – najmä rodičovstva. V Lupoči sa tento trend nepotvrdil, pretože častejšie si prácu hľadajú muži. Výnimkou je len rok 2016.

Tabuľka č. 12: Nezamestnanosť v obci

	2015	2016	2017	2018	2019	2020	2021
Muži	9	7	5	7	5	6	11
Ženy	8	7	4	4	4	3	1
Spolu	17	14	9	11	9	9	12

Zdroj: Zdroj: <http://datacube.statistics.sk/>

Miera nezamestnanosti v obci má od roku 2015 klesajúcu tendenciu. Dlhodobo sa drží pod úrovňou miery nezamestnanosti v okrese a v kraji. Pre porovnanie na konci roku 2020 miera nezamestnanosti v obci bola 5,81%, v okrese Lučenec 12,03 % a v Banskobystrickom kraji 9,83 %. V roku 2021 miera nezamestnanosti v obci stúpila na 8,33%, čo pripisujeme dlhodobej pandemickej situácii ochorenia Covid-19.

Graf č. 6.



Zdroj: <http://datacube.statistics.sk/>, vlastné spracovanie



Obec Lupoč
Obecný úrad Lupoč, Lupoč 102, 985 11 Halič

2.4.6 EKONOMICKÝ ROZVOJ (EKONOMIKA)

2.4.6.1 Majetok a rozpočet obce

Základným nástrojom finančného hospodárenia obce je rozpočet obce. Obec ho zostavuje podľa ustanovenia § 10 odsek 7) zákona č.583/2004 Z.z. o rozpočtových pravidlách územnej samosprávy a o zmene a doplnení niektorých zákonov v znení neskorších predpisov.

Obec hospodárila v roku 2022 s vyrovnaným rozpočtom vo výške 76 934,00 €, pričom bežné príjmy sú naplánované vo výške 71 934,00€. Najväčšiu časť príjmov tvoria daňové príjmy 66 543,65 €, z toho 51 287,53 € tvoria podielové dane.

Majetok obce v roku 2021 bol vo výške 262 905,90 €, oproti predchádzajúcemu roku klesol o 3 948,11 €. Celková zadlženosť obce sa pohybovala v roku 2021 na úrovni 2,90%.

2.4.6.2 Malé a stredné podnikanie

Dôležitými faktormi pre ekonomický rozvoj obce sú taktiež podmienky pre rozvoj podnikania v obci a podnikateľské aktivity súkromného sektora. Priamo v obci sa podnikanie sústreďuje predovšetkým do činnosti fyzických osôb zameraných na podnikanie v oblasti obchodu a služieb.

V obci nie sú ku dňu spracovania dokumentu, podľa obchodného registra evidované žiadne podnikateľské subjekty. V živnostenskom registri je 9 aktívnych záznamov. Živnostenská činnosť je vykonávaná v rámci požiadaviek zamestnávateľov alebo ako samostatná činnosť ekonomického poradenstva a účtovníctva.

Potenciál poľnohospodárskej pôdy v obci je dostatočne využitý nájomcom AGROTOM, s.r.o. Tomášovce. Svoju prevádzkovú jednotku tu má: Spoločnosť NoMi, s.r.o. Bratislava, ktorá prevádzkuje v obci predajňu potravín a pohostinstvo v prenajatých priestoroch Budúcnosť, spotrebné družstvo Lučenec.

V Obci je založené pozemkové spoločenstvo pod názvom Lesná spoločnosť a pozemkové spoločenstvo Lupoč, ktoré hospodári s lesnými pozemkami a pasienkami v obci.

Občania majú málo skúseností s podnikaním a tým klesá záujem o ekonomickú aktivitu v oblasti pôdohospodárstva, ktoré by mohlo vzhľadom na zdroje obce ovplyvniť jej ďalší rozvoj. Chýba dostupnosť poradenských služieb pre podnikateľov.

2.4.6.3 Cestovný ruch

Obec Lupoč nepatrí medzi turisticky rozvinuté obce, neexistuje v obci možnosť ubytovania, či iné turistické služby. Kataster obce sa však nachádza v turisticky zaujímavom regióne, ktorý ponúka viacero možností na turistiku, návštevu historických pamiatok a spoznávanie histórie regiónu. Je tu potenciál pre cestovný ruch aj vďaka atraktivite vidieckej krajiny.

Z prírodných daností je kopec s názvom Viný vrch, na úpätí ktorého sa nachádzajú zvyšky základov kaplnky pri Antolíku, teda kaplnky sv. Antona Paduánskeho z roku 1696. V okolí obce boli nedávno objavené menšie jaskyne, ktoré dostali názvy Lupočská nora, Petruska (podľa



Obec Lupoč
Obecný úrad Lupoč, Lupoč 102, 985 11 Halič

- Lysec 5,7 km,
- Vrch Bralce 9,4 km,
- Haličský zámok 3 km,
- Kaštieľ Divín a zrúcanina Divínskeho hradu 9,9 km,
- Vodná nádrž Ružiná 8 km,
- Iné.

2.4.7 SOCIÁLNA INFRAŠTRUKTÚRA

2.4.7.1 Inštitúcie a organizácie

Hlavným objektom občianskeho vybavenia v obci je obecný úrad so zasadačkou, kultúrny dom, ktorý disponuje javiskom, kuchynkou, šatňami a osvetlením, ktoré sú v pôvodnom stave a vyžadujú si rekonštrukciu. V budove obecného úradu sa nachádza malá verejná obecná knižnica.

Najbližšie zastúpenie štátnej správy sa nachádza v meste Lučenec. Okresný úrad, úrad práce, sociálnych vecí a rodiny, daňový úrad, sociálna poisťovňa, zdravotné poisťovne ako aj bankový sektor je zastúpený len v Lučenci. V obci sa nenachádza žiadny bankomat.

Z hľadiska finančného trhu ako aj z iných hľadísk je pre obec Lupoč centrom peňažníctva a poisťovníctva mesto Lučenec.

Aktívne organizácie v obci Lupoč:

- Poľovnícky spolok Lupoč, o.z.
- OZ Pod Skaličkou
- Telovýchovná jednota Družba Lupoč-Praha, o.z.
- Lesná spoločnosť, pozemkové spoločenstvo Lupoč
- Dobrovoľný hasičský zbor obce Lupoč

Obec Lupoč je členom nasledovných organizácií a združení:

- Mikroregión Novohradské podzámčie – združenie obcí
- ZMOS, ZMON

2.4.7.2 Školstvo

V obci nie je zriadená materská ani základná škola. Školská výchova podľa dostupných údajov sa tradovala už od druhej polovice 19. storočia. Vzhľadom na nízky počet detí predškolského a školského veku bola v obci školská výchova zrušená. Deti z obce Lupoč navštevujú Združenú základnú školu s materskou školou Hany Ponickéj v susednej obci Halič alebo školy v Lučenci.



2.4.7.3 Sociálna a zdravotná starostlivosť

Základným cieľom samosprávy obce Lupoč v rámci komunitného plánovania je zabezpečenie vyvážených sociálnych služieb podľa potrieb jej obyvateľov, predchádzanie sociálnej exklúzie rizikových skupín obyvateľstva a rozvoj komunitného života. Pre tento účel má obec spracovaný Komunitný lán sociálnych služieb na roky 2022 – 2030.

Obec Lupoč zabezpečuje svojim obyvateľom nasledovné sociálne činnosti:

- *posudková činnosť na účely odkázanosti na sociálnu službu* – výkon samosprávy vyplývajúci z §34 a 41 Zákona č. 448/2008 Z.z. o sociálnych službách a o zmene a doplnení zákona č. 455/1991 Zb. o živnostenskom podnikaní (živnostenský zákon) v znení neskorších predpisov,
- *základné sociálne poradenstvo* – v prípade potreby poskytovanie potrebných informácií jednotlivcom, ktorí potrebujú pomoc a podporu v rôznych nepriaznivých sociálnych situáciách
- *výkon osobitného príjemcu prídavku na deti, ktoré zanedbávajú povinnú školskú dochádzku* – činnosť je vykonávaná v spolupráci s ÚPSVaR v Lučenci,
- *výkon osobitného príjemcu dávky v hmotnej núdzi* – činnosť je vykonávaná v spolupráci s ÚPSVaR v Lučenci,
- *návšteva jubilantov, rôzne posedenia s dôchodcami* - aktivita samosprávy pre seniorov v záujme podpory ich integrácie a aktívnej účasti na živote v obci,
- *poskytovanie finančnej podpory odkázaným,*
- *v prípade potreby zabezpečuje trénnu opatrovateľskú službu,*
- *v prípade potreby zabezpečuje stravovanie odázaných.*

Obec nemá v súčasnosti zdravotnícke stredisko, ani žiadne privátne alebo štátne ordinácie lekárov. Zdravotnícku starostlivosť zabezpečuje v okrese Nemocnica s poliklinikou v Lučenci. Najbližšia všeobecná lekárska služba je v obci Halič, vzdialená 3 km. Služby odborných lekárov využíva väčšina obyvateľov obce v okresnom meste.

V obci nie je žiadne zariadenie sociálneho typu, pritom vekové zloženie obyvateľstva si vyžaduje najst' riešenie pre starostlivosť o seniorov. Je potrebné riešiť bývanie pre seniorov vyžadujúcich opatrovateľskú službu formou združenia prostriedkov so susednými obcami.

2.4.7.4 Služby

V obci Lupoč sa nachádza predajňa potravín a pohostinstvo, ktoré prevádzkuje spoločnosť NoMi s.r.o. Bratislava v priestoroch bývalej predajne JEDNOTA, v súčasnosti Družstvo BUDÚCNOSŤ, Lučenec.

Najbližšia pošta sa nachádza v obci Halič, ktorá poskytuje komplexnú občiansku vybavenosť, preto tu obyvatelia Lupoče využívajú väčšinu služieb.

Cintorín je oplotený, v roku 2022 sa ukončila rekonštrukcia oplotenia, vybudovali sa nové vstupné brány do cintorína. Dom smútku bol postavaný v 70.-tych rokoch minulého storočia. V súčasnosti je potrebná rekonštrukciu budovy a vybudovanej novej prístupovej komunikácie.



Obec Lupoč
Obecný úrad Lupoč, Lupoč 102, 985 11 Halič

Obec Lupoč má vybudovanú požiarnu zbrojnicu, ktorá bola postavená v 50.-tych rokoch minulého storočia. Požiarna zbrojnica potrebuje rekonštrukciu objektu s potrebou rozšírenia priestorov zbrojnice alebo vybudovania novej požiarnej zbrojnice.

2.4.7.5 Kultúra a šport

Najväčší organizátor kultúrnych akcií je Obec Lupoč. Centrom kultúrno-spoločenského života je kultúrny dom, ktorý slúži ako priestor pre organizovanie rôznych podujatí v obci a vytvára podmienky pre kultúrny život obyvateľov.

Kultúrny dom bol čiastočne rekonštruovaný v roku 2010. Vymenila sa krytina na streche kultúrneho domu, opravili sa omietky v sále kultúrneho domu, rekonštruovalo sa osvetlenie javiska a inštalovali sa dva kusy krbových kachlí.

Obecná knižnica sa nachádza v miestnosti obecného úradu. Využíva sa iba príležitostne. Knižnicu plánuje obec premiestniť do nových priestorov kultúrno-spoločenského centra po ukončení rekonštrukcie starej obecnej budovy.

V obci Lupoč sú dve športové ihriská – futbalové ihrisko a volebalové ihrisko. Obidve ihriská sa využívajú len pre amatérske športovanie. Okrem športových ihrísk je v budove kultúrneho domu zriadená posilňovňa a v sále kultúrneho domu sú umiestnené stoly na stolný tenis. V centre obce sú vybudované dve detské ihriská s hojdačkami, šmýkačkami a lanovou preliezačkou pre najmenších aj pre vekové kategórie do 15 rokov.

Pravidelné kultúrne podujatia organizované v obci Lupoč:

- Stavanie a rúcanie mája,
- Deň detí
- Deň žien
- Lupočská hostina
- Mesiac úcty k starším – posedenie
- Mikulášsky večierok
- Silvestrovské posedenie

Obec Lupoč počas Lupočskej hostiny organizuje kultúrno-spoločenský program formou vystúpení folklórnych skupín a organizuje stolnotenisový a nohejbalový turnaj na hracej ploche za budovou Družstva Budúcnosť. Pre návštevníkov podujatia sa podáva občerstvenie vo forme poľovníckeho guláša, kapustnice a držkového perkeltu.

2.4.7.6 Bývanie

Údaje o stave bytového a domového fondu obce Lupoč sme čerpali z výsledkov SODB 2021.

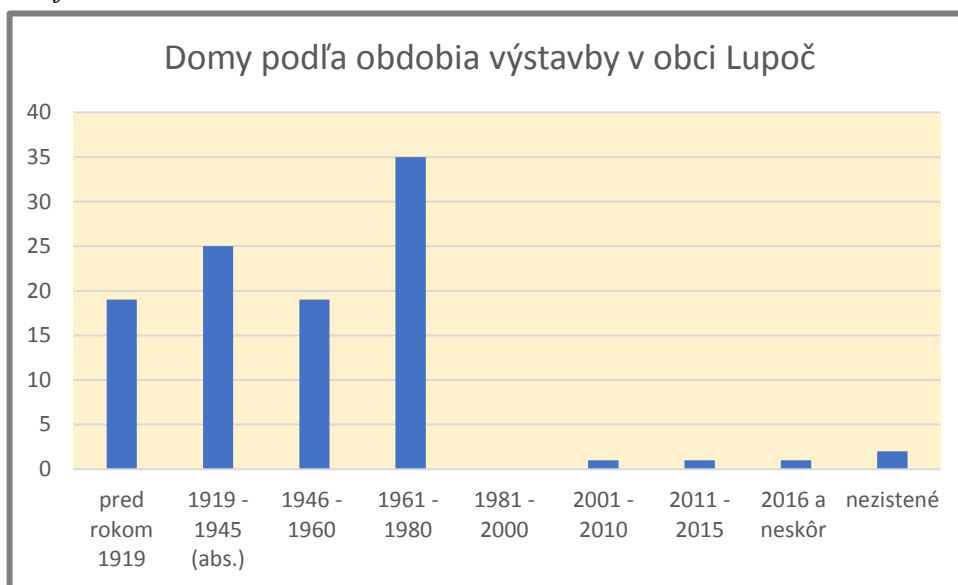


Obec Lupoč
Obecný úrad Lupoč, Lupoč 102, 985 11 Halič

95,15% domov je vo vlastníctve fyzických osôb, nasleduje kombinácia vlastníkov. V obecnom vlastníctve nie sú žiadne byty a bytové domy. Viac ako 95% domového fondu tvoria rodinné domy, 2 domy sú bytové a 3 boli zaradené medzi ostatné budovy.

Bytový fond je celkovo zastaralý. Najviac domov 25 bolo postavených v období 1919 – 1945, 40 domov bolo skolaudovaných v rokoch 1946 – 1960. Po roku 2011 boli skolaudované 2 domy. Výstavba nových domov neprebieha, avšak obyvatelia svoje príbytky postupne rekonštruujú. Od r. 2006 bolo v obci zrekonštruovaných 46 domov.

Graf č. 7



Zdroj: SODB 2021, vlastné spracovanie

V obci Lupoč je iba malá časť bytového fondu neobývaná. Z celkového počtu bytov sú neobývané 3 byty. Ostané rodinné domy a byty sú využívané na rekreačné účely pôvodných vlastníkov domov. Neobývané rodinné domy momentálne nie sú vhodné na využitie, technický stav nehnuteľností si vyžaduje nákladnú rekonštrukciu objektov. Pri predaji domov je problém s vysporiadaním pozemkov a nehnuteľností po bývalých vlastníkoch. Obec Lupoč eviduje veľa záujemcov o kúpu rodinných domov na rekreačné účely alebo pozemkov na výstavbu rodinných domov. V súčasnosti obec nemá voľné pozemky na výstavbu rodinných domov.

Prírodné podmienky blízkeho okolia poskytovali obyvateľom obce potrebný stavebný materiál, napr. kameň a piesok. Domy sú väčšinou z kameňa a pieskovca. Niektoré domy sú z pálených tehál. Problémom využitia týchto domov sú komplikované vlastnícke vzťahy (rozdobenosť vlastníctva a nezáujem vlastníkov o predaj domov).



Obec Lupoč
Obecný úrad Lupoč, Lupoč 102, 985 11 Halič

Tabuľka č. 13: Domový a bytový fond

	Trvalo obývané	Neobývané	Spolu
Počet domov	101	2	103
Počet bytov	115	3	118

Zdroj: Evidencia OÚ Lupoč

2.4.7.7 Ochrana a bezpečnosť

Obec nemá zriadenú obecnú políciu a nemá tu zastúpenie ani štátna polícia. V obci je požiarna ochrana zabezpečená dobrovoľným hasičským zborom s počtom členov 13, ktorý však nemá k dispozícii okrem objektu požiarnej zbrojnice žiadnu funkčnú hasiacu techniku. V prípade požiaru je požiarna voda zabezpečovaná z miestneho potoka, pretože v obci nie je vybudovaný spoločný vodovod. Dobrovoľní hasiči nezasahujú pri hasení požiarov, pretože nemajú hasičskú techniku. Ich hlavná činnosť je preventívna kontrola požiarneho zabezpečenia budov, ktorú vykonávajú jedenkrát ročne. Hasiči spolupracujú s hasičmi z okolitých obcí pri riešení núdzovej situácie a tiež v prípade potreby aj s policajnými a zdravotnými zložkami.

Verejné osvetlenie v obci je riešené 54 svetelnými bodmi na stĺpoch verejného osvetlenia. V roku 2021 prebehla rekonštrukcia verejného osvetlenia, počas ktorej boli vymenené žiarivkové svietidlá za úsporné LED svietidlá. V obci nie je vybudovaný kamerový systém.

V roku 2022 sa plánuje s vybudovaním internetovej WiFi free siete na 10 bodoch v rámci obce.

Automobilová premávka v obci je mierna. K bezpečnosti pohybu osôb po obci by prispelo vybudovanie nových chodníkov, ale aj oprava existujúcich chodníkov a miestnych komunikácií.

2.4.8 TECHNICKÁ INFRAŠTRUKTÚRA

2.4.8.1 Doprava a cesty

Širšie vzťahy obce Lupoč sú podmienené dopravnými väzbami na sídelnú štruktúru Banskobystrického kraja. Základným druhom dopravy je cestná. Obcou Lupoč neprechádza významná cestná komunikácia. V cestnej doprave je pripojenie riešeného územia na hlavnú cestnú sieť zabezpečené cestami III. triedy v smere do Haliče – Tomášoviec k Európskej ceste E58 SR/A – Bratislava – Nitra – Zvolen – Rimavská Sobota – Rožňava – Košice – Michalovce – štátna hranica SR/UA. Vo fáze výstavby je rýchlostná cesta R2, úsek Zvolen – Lovinobaňa - Tomášovce.

V danom území sa uplatňuje všeobecný trend uprednostňovania individuálnej automobilovej dopravy pred ostatnými druhmi dopravy. Nie všetky cesty v obci sú spevnené asfaltovým krytom. Vo väčšej časti obce absentujú chodníky, pešie priestranstvá sa v obci nenachádzajú.

Obec je dostupná verejnou autobusovou dopravou, nachádza sa tu 1 autobusová zastávka. Hromadnú dopravu osôb umožňuje počas pracovného dňa 5 priamych prímestských liniek SAD.

Cez obec nevedie železničná trať. Najbližšia železničná zastávka je v susednej obci Tomášovce (8 km), kadiaľ vedie významný železničný ťah „Bratislava – Zvolen – Lučenec – Košice“.



Obec Lupoč
Obecný úrad Lupoč, Lupoč 102, 985 11 Halič

Najbližšie letisko osobnej prepravy je Sliač – 62 km, Medzinárodné letisko Budapešť 155 km a Košice – 167 km.

Podľa výsledkov dotazníkového prieskumu väčšina obyvateľov dochádza do mesta vlastným autom. Autobusovú dopravu využívajú sekundárne. Počet spojov verejnej osobnej dopravy nevyhovuje obyvateľom pracujúcim na smeny.

2.4.8.2 Voda, kanalizácia a plyn

Širšie územie obce Lupoč spadá do povodia horného Ipľa prostredníctvom toku Poddielsky potok. Pramení v nadmorskej výške 522 m n. m. v lesnom extraviláne premiešanom s trvalými trávnyimi porastmi v južnej časti územia obce Praha, v geomorfologickom celku Ostrôžky. Je pravostranným prítokom vodného toku Mašková, ktorý sa neskôr vlieva do Ipľa. Najbližšia vodná nádrž je v katastri mesta Lučenec – Ľadovo, vzdialená cca 8 km, ktorá slúži prioritne na transformáciu povodňovej vlny, vyrovnávanie prietokov pod nádržou, športové rybárstvo i rekreáciu. Chov rýb a reguláciu. Ďalej je to vodná nádrž Závada vzdialená približne 12 km.

V obci sa nenachádza vodovod. Obyvatelia ako zdroj pitnej vody používajú vlastné studne, v ktorých voda však nespĺňa parametre pitnej vody.

Plynovod v obci nie je vybudovaný, na vykurovanie obyvatelia používajú tuhé palivo a elektriku. Spaľovaním veľkého množstva tuhých palív sa znečisťuje prostredie obce a okolitej prírody. Lupoč patrí medzi prevažnú väčšinu obcí v okrese, ktoré nemajú vybudovanú ČOV s verejnou kanalizačnou sieťou. Vývoz septikov a žump si vlastníci domov a bytov zabezpečujú individuálne, prostredníctvom spoločností poskytujúcich takéto služby.

2.4.8.3 Elektrická energia, osvetlenie a rozhlas

Konfigurácia a počet distribučných trafostaníc vyhovuje pre súčasný stav. Sekundárna sieť nie je zrekonštruovaná, rozvody sú vedené vzdušnou trasou na betónových, ale aj na drevených stĺpoch, ktoré si vyžadujú výmenu. V obci sú 2 trafostanice. Najväčší odber je potrebný pre bytové domy, objekty občianskej vybavenosti.

Obecný rozhlas je pôvodný, doteraz nebol zrekonštruovaný. V súčasnosti už nevyhovuje technickým štandardom kladeným na obecný rozhlas a vyžaduje obnovu.

2.4.8.4 Informačná spoločnosť a telekomunikácie

Obec realizuje projekt Wifi pre teba, ktorá spočívala vo vybudovaní 10 WIFI externých prístupových bodov. Hlavným cieľom projektu je zvýšenie dostupnosti širokopásmového internetu v obci prostredníctvom vybudovania bezplatných WiFi zón. Vybudovanie WiFi prístupových bodov na verejne dostupných priestranstvách poskytne bezplatné pripojenie všetkým občanom a návštevníkom obce k širokopásmovému internetu o minimálnej rýchlosti 30 Mbit/s. Obec je pokrytá 4G sieťou (Telekom 100Mb/s, Orange 200Mb/s). Internetové pripojenie poskytujú len komerční poskytovatelia.



Obec Lupoč
Obecný úrad Lupoč, Lupoč 102, 985 11 Halič

V obci je dostupná pevná i mobilné telefónne siete. Obyvatelia obce využívajú pokrytie komerčných mobilných operátorov, ktorí pokrývajú signálom približne 90% územia. Pokrytie telekomunikačnými sieťami v obci nie je dostačujúce. Signál často vypadáva a rýchlosť internetu je veľmi nízka.

Z technickej infraštruktúry obyvateľom podľa dotazníkového prieskumu chýbajú najmä: verejný vodovod, chodníky a plynofikácia.

2.4.9 Environmentálna infraštruktúra

2.4.9.1 Nakladanie s odpadmi

Spôsob nakladania s komunálnymi odpadmi a s drobnými stavebnými odpadmi na území obce Lupoč upravuje všeobecne záväzné nariadenie č. 1/2020 o nakladaní s komunálnymi odpadmi a drobnými stavebnými odpadmi.

V obci je zabezpečený zber a odvoz komunálneho odpadu firmou MEPOS s.r.o. na skládku Čurgov (kataster Lučenec). Divoké skládky tuhého komunálneho odpadu – TKO sa v katastri obce nenachádzajú.

V separovaní odpadu je obec na dobrej úrovni, výsledky za posledné tri roky sú uvedené v tabuľke č. 14. Obec momentálne zabezpečuje triedenie týchto zložiek odpadov: papier, plasty, kovy, železný šrot, textil, drobné elektro, veľké elektrospotrebiče, drobný stavebný odpad, jedlé oleje. Do triedenia odpadu sú zapojení všetci obyvatelia obce, pričom využívajú možnosť vlastného kompostovania v záhradách. O zbere triedeného odpadu sú obyvatelia obce informovaní prostredníctvom webovej stránky obce, letákmi a obecným rozhlasom.

Biologicky rozložiteľný komunálny odpad zo záhrad a domácností umožňuje obec svojim obyvateľom ako pôvodcom odpadu kompostovať. Vlastné kompostovanie je možné za podmienky, že sa uskutočňuje v súlade s ustanoveniami predmetného VZN. Triedený zber biologicky rozložiteľného komunálneho odpadu z cintorína a z plôch verejnej zelene je zabezpečený obcou – zhromažďovaním na určenom mieste, pričom každá fyzická osoba, ktorá je poplatníkom v obci, môže biologicky rozložiteľný odpad bezplatne odovzdať na miesto určené obcou, na obecnom dočasnom úložisku.

Tabuľka č. 14.: Úroveň triedenia komunálnych odpadov v obci

	2019	2020	2021
Miera triedenia KO	26,57 %	55,10 %	66,16 %

Zdroj: www.lupoc.sk

2.4.9.2 Zeleň a verejné priestranstvá

Kataster obce Lupoč sa rozprestiera v krásnej prírode, viac ako 50% celkovej plochy tvoria lesy.



Obec Lupoč
Obecný úrad Lupoč, Lupoč 102, 985 11 Halič

Obec priebežne obnovuje a dopĺňa verejnú zeleň. Viacerí občania vnímajú výsadbu zelene ako jeden z prvkov zvyšovania kvality života v súvislosti s prašnosťou, ale aj so zmierňovaním následkov klimatických zmien. V roku 2021 bola v obci Lupoč dopĺňaná zeleň na cintoríne, kde bolo vysadených 42 stromčekov tuje sibírskej a v strede obce bolo vysadených 5 stromov čerešne sakura. V súčasnosti nie je potrebná ďalšia výsadba nových stromčekov.

Územie obce sa nachádza mimo ohrozených oblastí Slovenska z hľadiska narušenia životného prostredia. V blízkosti obce sa nachádzajú menšie zdroje znečistenia. Problémom je absencia obecnej kanalizácie a čistiarne odpadových vôd, v dôsledku čoho dochádza v obci k znečisťovaniu podzemných vôd, ktoré sú zdrojom pitnej vody pre obyvateľov obce. Nie všetky domácnosti majú vybudované septiky splňajúce parametre súčasne platných noriem pre vypúšťanie spláškových vôd. Niektorí občania majú vybudované žumpy a niektorí domové čistiarne odpadových vôd. V súčasnosti sú v obci vybudované dve domové ČOV. V budúcnosti je nevyhnutné v obci riešiť vybudovanie verejného vodovodu a kanalizačnej siete s čistiarnou odpadových vôd.

2.4.9.3 Kvalita ovzdušia a hluk

V obci nie sú žiadne významné zdroje znečistenia. Najproblematickejším faktorom ohrozujúcim kvalitu ovzdušia je kúrenie pevným palivom a cestná doprava, ktorá znižuje kvalitu ovzdušia prašnosťou. Potrebné je riešiť plynofikáciu obce za účelom znižovanie emisií CO².

Obr. č. 2: Kvalita ovzdušia

Okres:	Lučenec
Kraj:	Banskobystrický
Obyvatelia:	218

Ovzdušie

Prírodné prvky - antropogénne zmenené

Znečistenie ovzdušia základnými znečisťujúcimi látkami

Znečistenie ovzdušia	
Znečistenie CO	minimálne
Znečistenie SO ₂	minimálne
Znečistenie NO _x	minimálne
Znečistenie PM ₁₀	mierne

Významné stacionárne zdroje znečisťovania

V obci nie sú žiadne významné zdroje znečistenia

Zdroj: www.beiss.sk, 2020



Obec Lupoč
Obecný úrad Lupoč, Lupoč 102, 985 11 Halič

2.4.10 MANAŽMENT A SPRÁVA OBCE

Obecné zastupiteľstvo má 5 poslancov. Obec vykonáva samosprávu v zmysle zákona NR SR č. 369/1990 Z. z. o obecnom zriadení. Obec nemá zriadené obecné komisie pri Obecnom zastupiteľstve Lupoč.

Verejné služby v kompetencii obce Lupoč sú poskytované na zmluvnom základe: SSE, a.s. dodáva elektrickú energiu. Zber tuhého komunálneho odpadu zabezpečuje MEPOS, s.r.o. Lučenec. Množstvo služieb zabezpečuje obec svojpomocne. Nevyhnutné služby spojené so zimnou údržbou, obec objednáva u zmluvného dodávateľa LUDA s.r.o. Polichno. Údržbou verejnej zelene si obec zabezpečuje svojpomocne prostredníctvom pracovníkov evidovaných na úrade práce, alebo pracovníkov pracujúcich na dohodu o vykonaní práce.

Personálne kapacity obecného úradu (zamestnanci):

- celkový počet zamestnancov obce na pracovnú zmluvu – 3
- celkový počet zamestnancov OU v administratíve – 2

Pracovné pozície:

1. starosta obce
2. administratívna pracovníčka obce – zabezpečuje účtovnú agendu, inventarizáciu obecného majetku, správu daní a poplatkov, overovanie podpisov a listín; zabezpečuje mzdy, personálnu agendu, evidenciu obyvateľstva, administratíva, knižnica, vedenie účtovníctva
3. upratovačka – pomocné práce pri údržbe a čistení verejných priestranstiev a priestorov budovy obecného úradu

2.5. Identifikácia výziev, limitov a problémov z vonkajšieho prostredia

- Existencia nepriaznivých demografických tendencií: zvyšovanie poproduktívnej zložky obyvateľov a globálny trend starnutia obyvateľstva.
- Klimatické zmeny.
- Negatívne zmeny v životnom štýle.
- Hospodárske a spoločenské dopady dlhodobej pandemickej situácie.
- Slabá podpora využívania obnoviteľných zdrojov energie.
- Nedostatok a nedostupnosť (administratívne a byrokratické bariéry) finančných zdrojov na rozvojové zámery obce.
- Trend presunu časti obyvateľstva z miest do okolitých vidieckych obcí s výhodnejšou polohou a dobrou dostupnosťou.
- Banskobystrický kraj patrí dlhodobo medzi kraje s najväčšou nezamestnanosťou a Lučenec je zaradený medzi najmenej rozvinuté okresy.



Obec Lupoč
Obecný úrad Lupoč, Lupoč 102, 985 11 Halič

2.6. Výstupy SWOT analýzy pre voľbu typu stratégie

Nasledujúca tabuľka zachytáva prehľad hlavných výstupov zhodnotenia výziev, potenciálov, limitov a problémov s využitím SWOT analýzy vrátane z nej vyplývajúceho návrhu strategického prístupu.

Silné stránky	Slabé stránky
<ul style="list-style-type: none">- životné prostredie bez akútnych ekologických záťaží,- absencia divokých skládok odpadu,- atraktívne prírodné prostredie v okolí obce,- zachovávajú vidiecky ráz obce,- existencia vhodných plôch pre budovanie oddychových častí,- fungujúce odpadové hospodárstvo, vysoká miera triedenia odpadu,- členstvo v Mikroregióne Novohradské podzámčie,- malá vzdialenosť a dobrá dostupnosť do okresného mesta,- priaznivé pôdno-klimatické podmienky pre poľnohospodársku prvovýrobu,- fungujúca efektívna stránka obce,- členstvo v Mikroregióne Novohradské podzámčie – združenie obcí,- existencia kultúrnej a športovej infraštruktúry.	<ul style="list-style-type: none">- negatívny demografický vývoj,- zvyšujúci sa počet občanov trvalo odkázaných na sociálnu pomoc a sociálne služby- nevyhovujúci stav miestnych komunikácií a chodníkov,- chýbajúca technická infraštruktúra – vodovod, kanalizácia, ČOV- slabý potenciál obce pre cestovný ruch,- chýbajúca infraštruktúra cestovného ruchu,- chýbajúca infraštruktúra odpadového hospodárstva,- nevyhovujúci stav verejných budov a a verejných priestranstiev,- absencia služieb – lekáreň, zdravotné zariadenie, bankomat, stravovacie zariadenie,- nedostatok investičného kapitálu na podporu ekonomických subjektov v obci,- nedostatok investičného kapitálu a vlastných finančných zdrojov,- rozdrobenosť pozemkov a komplikované vlastnícke vzťahy,- nedostatok pracovných príležitostí v obci a jej okolí,- vysoká nezamestnanosť, nutnosť cestovať za prácou mimo regiónu aj štátu,- nízka vzdelanostná úroveň obyvateľstva,- nedostatok finančných prostriedkov pre rozvoj obce,- absencia železničnej dopravy, nedostatočný počet spojov autobusovej dopravy,- nevyhovujúci a zastaralý technický stav miestneho rozhlasu,- chýbajúci kamerový systém,- neuspokojivý komunitný život v obci po pandémii.
Príležitosti	Ohrozenia
<ul style="list-style-type: none">- využívanie možností financovania rozvojových projektov z fondov EÚ a iných dotačných zdrojov,- kvalitnejšia dopravná infraštruktúra po dobudovaní diaľnice R2 úsek Zvolen – Lovinobaňa – Tomášovce,	<ul style="list-style-type: none">- vysoká miera nezamestnanosti v regióne,- nízky záujem firiem investovať v menších obciach - nedostatočný rozvoj turistických aktivít v okolí obce,- nezáujem obcí a miest o spoluprácu pri rozvoji regiónu,- migrácia vzdelanej pracovnej sily,



Obec Lupoč
Obecný úrad Lupoč, Lupoč 102, 985 11 Halič

<ul style="list-style-type: none">- využitie výhod členstva a spolupráce v subjektoch regionálneho rozvoja (skúsenosti, finančná podpora, odborné kapacity),- spolupráca so sociálno-ekonomickým partnermi (VÚC, podnikatelia, mimovládne organizácie),- využitie daností územia pre rozvoj turistiky a s tým súvisiaci rozvoj vidieka,- vytvorenie lepších podmienok pre podnikanie, podpora podnikania a zamestnanosti,- dobudovanie infraštruktúry odpadového hospodárstva,- podpora rozvoja podnikania a tradičných remesiel – vytváranie príležitostí pre tvorbu pracovných miest,- rozvíjanie cestovného ruchu, najmä vidieckej turistiky a cykloturistiky,- dobudovanie obecného zdroja vody,- rekonštrukcia miestnych komunikácií a chodníkov.	<ul style="list-style-type: none">- negatívne dopady pandémie ochorenia Covid-19 a vojny na Ukrajine,- časová náročnosť dobudovania rýchlostnej komunikácie R2,- politické rozhodnutia s dopadom na financovanie rozvoja regiónov,- nedostatok grantových schém a NFP pre rozvoj obce a nízka miera podpory zo strany štátu,- administratívna a byrokratická náročnosť pri získavaní prostriedkov z fondov EÚ,- nízka disciplína obyvateľov pri separovaní komunálneho odpadu.
--	---

Návrh strategického prístupu vyplývajúci zo SWOT analýzy

Zo záverov SWOT analýzy vyplynulo, že obec Lupoč je typ podniku, v ktorom prevládajú slabé stránky nad silnými, avšak príležitosti nad hrozbami. Aby samospráva využila otvárajúce sa príležitosti, na ktorých zvládnutie nemá dostatok vnútorných schopností, mala by sa snažiť postupne zosilňovať svoju pozíciu a odstrániť nedostatky. Odporúča sa **stratégia spojenectva**, ktorá umožní zväčšiť vnútornú silu a podieľať sa na príležitosti so spoľahlivým spojencom. Cieľom je využitie príležitostí k odstráneniu alebo zmierneniu slabých stránok.

2.7. Výstup benchmarkingu v kontexte širšieho územia

Benchmarking môže pomôcť samosprávam ako podklad pre efektívne zabezpečovanie komunálnych služieb, navrhovanie a analyzovanie zmien v alokovaní financií, čo by v značnej miere pomohlo obciam efektívnejšie a rozumnejšie využívať verejné zdroje. Obce by mali zaviesť systém pravidelného hodnotenia a porovnávania ceny, výkonov a kvality poskytovaných komunálnych služieb a výdavkov spojených so zabezpečovaním verejných služieb, čo v sebe zahŕňa aj spomínaný benchmarking, ktorý preberá skúsenosti zo súkromného sektora. Uvedená analýza môže pomôcť zorientovať sa predstaviteľom samosprávy v objektívnom stanovení nákladov na verejné služby, ktoré samospráva zo zákona poskytuje. V blízkom okolí obce Lupoč sa nachádzajú viaceré samosprávy, s ktorými môže obec spolupracovať v zmysle uvedenej analýzy. Navrhujeme obce Halič, Stará Halič, Praha a Mašková.

2.8. Identifikácia disparít a faktorov rozvoja

Disparity predstavujú rozdielnosť a nerovnosť znakov, javov alebo procesov, ktoré majú územné umiestnenie. V ich dôsledku dochádza k nerovnomernému rozvoju v regiónoch.



Obec Lupoč
Obecný úrad Lupoč, Lupoč 102, 985 11 Halič

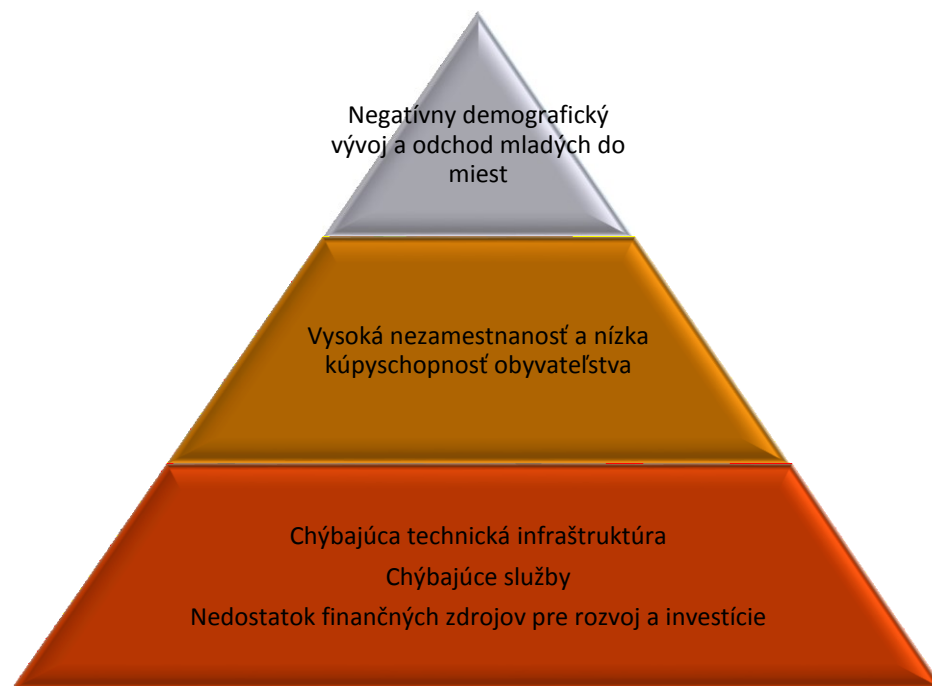
Pozitívne disparity – konkurenčná výhoda obce

- vidiecky ráz obce
- životné prostredie bez akútnych ekologických záťaží

Negatívne disparity – nevýhody obce

- konkurenčné väčšie obce Halič, Tomášovce, Vidiná – atraktívnejšie pre obyvateľov z hľadiska dostupnosti služieb, vzdialenosti a dopravnej dostupnosti do okresného mesta
- nevyhovujúci technický stav niektorých prvkov infraštruktúry
- dlhodobá nezamestnanosť
- negatívny demografický vývoj

2.9. Strom výziev a problémov



3. Rozvojová stratégia

3.1. Vízia rozvoja a hlavný cieľ

Vízia rozvoja:

„Lupoč je prosperujúca a zelená obec, ktorá ponúka svojim obyvateľom priestor pre zdravý a plnohodnotný život.“

Hlavný cieľ:

Hlavným cieľom obce do roku 2028 je hospodársky a sociálne vyspelé spoločenstvo obyvateľov so zabezpečenou infraštruktúrou a vybavením, s rozvinutými službami pre všetky vekové kategórie, s kultúrno-spoločenskými aktivitami v rôznych oblastiach života a priaznivými podmienkami pre rozvoj kultúry, podnikania a služieb cestovného ruchu počas celého roka.




3.2.Štruktúra priorít a ich väzby

Hlavný cieľ bude napĺňaný prostredníctvom realizácie špecifických cieľov združených do 3 oblastí (priorít), ktoré sú rovnocenné a navzájom na seba nadväzujú:

- *Hospodárska oblasť*
- *Spoločenská oblasť*
- *Environmentálna oblasť*

V týchto prioritných oblastiach bude obec vytvárať podmienky pre zvýšenie kvality života obyvateľov obce, pre zvýšenie jej konkurencieschopnosti a ekonomickej výkonnosti s vyváženým rozvojom oblastí trvale udržateľného rozvoja a rešpektovaním strategických cieľov VÚC –BBSK. V prioritných oblastiach rozvoja si obec stanovila prioritné oblasti, strategické ciele a navrhla opatrenia (aktivity), ktorými tieto strategické ciele chce dosiahnuť.



3.3.Systém cieľov, ich súvislostí, indikátorov a strom cieľov

3.3.1. Prehľad strategických a špecifických (operatívnych) cieľov vo väzbe na hlavný cieľ a priority

1. Prioritná oblasť – Hospodárska		2. Prioritná oblasť – Spoločenská	3. Prioritná oblasť – Environmentálna	
<i>Zabezpečenie kvalitnej dopravnej, technickej a občianskej vybavenosti obce</i>		<i>Zabezpečenie kvalitnej občianskej vybavenosti a sociálnej infraštruktúry</i>	<i>Ochrana životného prostredia</i>	
<i>Strategický cieľ 1.1 Rozvoj technickej infraštruktúry</i>	<i>Strategický cieľ 1.2. Modernizácia dopravnej infraštruktúry a zvyšovanie bezpečnosti</i>	<i>Strategický cieľ 2.1 Lupoč atraktívna pre obyvateľov a jej návštevníkov</i>	<i>Strategický cieľ 3.1 Zvýšenie miery zhodnocovania odpadov</i>	<i>Strategický cieľ: 3.2 Ochrana a budovanie životného prostredia</i>



Obec Lupoč
Obecný úrad Lupoč, Lupoč 102, 985 11 Halič

Špecifický cieľ 1.1.1 Rekonštrukcia verejných budov	Špecifický cieľ 1.2.1 Udržateľný, inovatívny a bezpečný dopravný systém	Špecifický cieľ 2.1.1 Rozvoj kultúry, športu a sociálnej infraštruktúry	Špecifický cieľ 3.1.1 Zabezpečenie zhodnocovania BRKO	Špecifický cieľ 3.2.1 Zmierňovanie negatívnych dôsledkov zmeny klímy
Špecifický cieľ 1.1.2 Budovanie základnej technickej infraštruktúry	Špecifický cieľ 1.2.2 Zvýšenie bezpečnosti v obci	Špecifický cieľ 2.1.2 Rozvoj cestovného ruchu a udržiavanie tradícií	Špecifický cieľ 3.1.2 Zvýšenie podielu triedeného KO	Špecifický cieľ 3.2.2 Ochrana životného prostredia

3.3.2. Detailný popis strategických a špecifických (operatívnych) cieľov a zapojenia partnerov pre implementáciu PRO

1. Prioritná oblasť – Hospodárska

Cieľ: *Zabezpečenie kvalitnej dopravnej, technickej a občianskej vybavenosti obce.* Rozširovať a naplňať vnútorný potenciál územia obce, založený dobudovaním dopravnej a technickej infraštruktúry, podporovať miestne hospodárstvo a zaviesť moderné a inovatívne prvky v rámci obce, zvýšiť atraktivnosť obce pre jej obyvateľov i návštevníkov.

2. Prioritná oblasť - Spoločenská

Cieľ: *Zabezpečenie kvalitnej občianskej vybavenosti a sociálnej infraštruktúry.* Podporiť skvalitnenie občianskej, športovej a kultúrnej vybavenosti obce. Zvýšiť atraktivnosť obce a zlepšiť kvalitu života pre jej obyvateľov a návštevníkov. Rozvoj komunitného života.

3. Prioritná oblasť - Environmentálna

Cieľ: *Zabezpečenie kvalitnej technickej infraštruktúry a ochrany životného prostredia.* Podporiť nástroje smerujúce k ochrane životného prostredia, zmierňovanie negatívnych vplyvov klimatických zmien.

PRIORITNÁ OBLASŤ	1. Hospodárska			
Špecifické ciele	Doba realizácie	Partneri pre implementáciu PRO		Väzba na výzvy, potenciálny, limity, problémy impulzy, na ktoré špecifický cieľ reaguje
1.1.1 Rekonštrukcia verejných budov	2022 - 2028	Hlavný partner	Obec Lupoč	<ul style="list-style-type: none"> - nevyhovujúci stav verejných budov a verejných priestranstiev, - negatívny demografický vývoj, - nedostatok investičného kapitálu a vlastných finančných zdrojov, - nedostatok finančných prostriedkov na rozvoj obce
		Spolupracujúci partneri	Štátne podniky a organizácie, BBSK	



Obec Lupoč
Obecný úrad Lupoč, Lupoč 102, 985 11 Halič

	Väzba na nadradené a sektorálne stratégie		Väzba na ostatné ciele PRO		Očakávaný dopad	
	Stratégia	Väzba	Ciele	Väzba	Cieľová skupina	Predpokladaný dopad na cieľovú skupinu
	Partnerská dohoda, Národná stratégia regionálneho rozvoja SR do roku 2023, Program hospodárskeho a sociálneho rozvoja BBSK do roku 2023, RIÚS BBK, Stratégie environmentálnej politiky Slovenskej republiky do roku 2030, a ďalšie sektorové strategické dokumenty	Priamo a nepriamo podporujúce napĺňanie cieľov v dane oblasti	Ciele: 1.1.2, 2.1.1, 2.1.2, 3.2.1, 3.2.2	Priama a nepriama podpora dosiahnutia cieľov	Obyvatelia obce, podnikateľské subjekty, návštevníci obce	Zníženie nákladov na vykurovanie, zlepšenie životného prostredia, zvýšenie kvality služieb, zvýšenie atraktivity obce
Indikátory viažuce sa ku špecifickému (operatívne) cieľu						
	Názov indikátora	Typ indikátora	Dátový set pre jeho monitorovanie	Vstupná hodnota	Cieľová hodnota	Väzba na nadradené stratégie
	Počet zrekonštruovaných verejných budov	Výsledok	Evidencia a obecný úrad	0	4	áno
Špecifické ciele	Doba realizácie	Partneri pre implementáciu PRO		Väzba na výzvy, potenciálny, limity, problémy impulzy na ktoré špecifický cieľ reaguje		
1.1.2 Budovanie základnej technickej infraštruktúry	2022 - 2028	Hlavný partner	Obec Lupoč	<ul style="list-style-type: none"> - chýbajúca technická infraštruktúra: vodovod, kanalizácia, ČOV, - negatívny demografický vývoj, - nedostatok investičného kapitálu a vlastných finančných zdrojov, 		
		Spolupracujúci partneri	Podnikateľské subjekty, štátne			



Obec Lupoč
Obecný úrad Lupoč, Lupoč 102, 985 11 Halič

			organizácie, BBSK	- nedostatok finančných prostriedkov na rozvoj obce		
Väzba na nadradené a sektorálne stratégie		Väzba na ostatné ciele PRO		Očakávaný dopad		
Stratégia	Väzba	Ciele	Väzba	Cieľová skupina	Predpokladaný dopad na cieľovú skupinu	
Partnerská dohoda, Národná stratégia regionálneho rozvoja SR, Program hospodárskeho a sociálneho rozvoja BBSK, RIÚS BBK, Stratégia environmentálnej politiky Slovenskej republiky do roku 2030, a ďalšie sektorové strategické dokumenty	Priamo a nepriamo podporujúce napĺňanie cieľov danej oblasti	Ciele: 1.2.1, 1.2.2, 3.2.1,	Priama a nepriama podpora dosiahnutia cieľov	Občania obce, Podnikateľské subjekty, Návštevníci obce a turisti	- zvýšenie životnej úrovne obyvateľstva	
Indikátory viažuce sa ku špecifickému (operatívne) cieľu						
Názov indikátora	Typ indikátora	Dátový set pre jeho monitorovaním	Vstupná hodnota	Cieľová hodnota	Väzba na nadradené stratégie	
Dĺžka novovybudovaných vodovadných sietí	Výsledkový	Evidencia a OÚ	0	Podľa PD	áno	
Zvýšený počet obyvateľov so zlepšenou dodávkou pitnej vody	Dopadový	Evidencia a OÚ	0	217	áno	
Dĺžka novovybudovaných	Výsledkový	Evidencia a OÚ	0	Podľa PD	áno	



Obec Lupoč
Obecný úrad Lupoč, Lupoč 102, 985 11 Halič

	ých kanalizačných sietí					
	Zvýšený počet obyvateľov so zlepšeným čistením komunálnych odpadových vôd	Dopadov ý	Evidenci a OÚ	0	217	áno
Špecifické ciele	Doba realizácie	Partneri pre implementáciu PRO		Väzba na výzvy, potenciálny, limity, problémy impulzy na ktoré špecifický cieľ reaguje		
1.2.1 Udržateľný, inovatívny a bezpečný dopravný systém	2022 - 2028	Hlavný partner	Obec Lupoč	<ul style="list-style-type: none"> - nevyhovujúci stav miestnych komunikácií a chodníkov, - negatívny demografický vývoj, - nedostatok investičného kapitálu a vlastných finančných zdrojov, - nedostatok finančných prostriedkov na rozvoj obce 		
		Spolupr acujúci partneri	Podnikat el'ské subjekty pôsobiac e v obci, štátne podniky, BBSK			
	Väzba na nadradené a sektorálne stratégie		Väzba na ostatné ciele PRO		Očakávaný dopad	
	Stratégia	Väzba	Ciele	Väzba	Cieľová skupina	Predpokladaný dopad na cieľovú skupinu
Partnerská dohoda, Národná stratégia regionálneho rozvoja SR, Program hospodárskeho a sociálneho rozvoja BBSK, RIÚS BBK, Plán udržateľnej mobility BBSK, a ďalšie sektorové strategické dokumenty	Priamo a nepriamo podporuj e naplňani e cieľov danej oblasti	Ciele: 1.2.2, 1.1.2, 3.2.	Nepriam o podporuj e naplňani e cieľov danej oblasti	Občania obce, Podnikateľ ské subjekty, Návštevníci i obce	Zvýšenie životnej úrovne, zvýšenie bezpečnosti dopravy	
Indikátory viažuce sa ku špecifickému (operatívne) cieľu)						



Obec Lupoč
Obecný úrad Lupoč, Lupoč 102, 985 11 Halič

	Názov indikátora	Typ indikátora	Dátový set pre jeho monitorovanom	Vstupná hodnota	Cieľová hodnota	Väzba na nadradené stratégie			
	Dĺžka obnovených a vybudovaných miestnych komunikácií	Výsledok	Evidenci a OÚ	0	Podľa PD	áno			
	Dĺžka obnovených a vybudovaných chodníkov	Výsledok	Evidenci a OÚ	0	Podľa PD	áno			
	Počet zrekonštruovaných mostov	Výsledok	Evidenci a OÚ	0	5	áno			
Špecifické ciele	Doba realizácie	Partneri pre implementáciu PRO		Väzba na výzvy, potenciálny, limity, problémy impulzy na ktoré špecifický cieľ reaguje					
1.2.2 Zvýšenie bezpečnosti v obci	2022 - 2028	Hlavný partner	Obec Lupoč	<ul style="list-style-type: none"> - negatívny demografický vývoj, - nedostatok investičného kapitálu a vlastných finančných zdrojov, - nedostatok finančných prostriedkov na rozvoj obce - nevyhovujúci a zastaralý technický stav miestneho rozhlasu - chýbajúci kamerový systém 					
		Spolupracujúci partneri	Podnikateľské subjekty pôsobiace v obci, štátne podniky, BBSK						
	Väzba na nadradené a sektorálne stratégie		Väzba na ostatné ciele PRO				Očakávaný dopad		
	Stratégia	Väzba	Ciele				Väzba	Cieľová skupina	Predpokladaný dopad na cieľovú skupinu
	Partnerská dohoda, Národná stratégia regionálneho rozvoja SR, Program hospodárskeho a	Priamo a nepriamo podporujúce napĺňanie cieľov danej oblasti	Ciele: 1.2.2, 3.2.2	Nepriamo podporujúce napĺňanie cieľov danej oblasti	Občania obce, Podnikateľské subjekty, Návštevníci obce	Zvýšenie životnej úrovne, zvýšenie bezpečnosti a zlepšenie informačného systému			



Obec Lupoč
Obecný úrad Lupoč, Lupoč 102, 985 11 Halič

	sociálneho rozvoja BBSK, RIÚS BBK a ďalšie sektorové strategické dokumenty					
	Indikátory viažuce sa ku špecifickému (operatívne) cieľu)					
	Názov indikátora	Typ indikátora	Dátový set pre jeho monitorovanie	Vstupná hodnota	Cieľová hodnota	Väzba na nadradené stratégie
	Počet kamerových jednotiek v obci	Výsledok	Evidenci a OÚ	0	Podľa PD	nie
	Dĺžka zrekonštruovaného vedenia miestneho rozhlasu	Výsledok	Evidenci a OÚ	0	Podľa PD	nie
PRIORITNÁ OBLASŤ	2. Spoločenská					
Špecifické ciele	Doba realizácie	Partneri pre implementáciu PRO		Väzba na výzvy, potenciálny, limity, problémy impulzy na ktoré špecifický cieľ reaguje		
2.1.1 Rozvoj kultúry, športu a sociálnej infraštruktúry	2022 - 2028	Hlavný partner	Obec Lupoč			<ul style="list-style-type: none"> - negatívny demografický vývoj - slabý potenciál obce pre cestovný ruch - neuspokojivý komunitný život v obci po pandémie
		Spolupracujúci partneri	Podnikateľské subjekty, neziskové organizácie, rozvojové a konzultačné agentúry, štátne organizácie, BBSK			
	Väzba na nadradené a sektorálne stratégie		Väzba na ostatné ciele PRO		Očakávaný dopad	



Obec Lupoč
Obecný úrad Lupoč, Lupoč 102, 985 11 Halič

	Stratégia	Väzba	Ciele	Väzba	Ciel'ová skupina	Predpokladaný dopad na ciel'ovú skupinu
	Partnerská dohoda, Národná stratégia regionálneho rozvoja SR, Program hospodárskeho a sociálneho rozvoja BBSK, a ďalšie sektorové strategické dokumenty	Priamo a nepriamo podporuje napĺňanie cieľov v danej oblasti	Ciele: 2.1.2	Posilňuje napĺňanie daných cieľov	Obyvatelia obce, podnikateľské subjekty, návštevníci obce	posilnenie komunitného života, zvýšenie životnej úrovne obyvateľstva obce
Indikátory viažuce sa ku špecifickému (operatívne) cieľu						
	Názov indikátora	Typ indikátora	Dátový set pre jeho monitorovanie	Vstupná hodnota	Ciel'ová hodnota	Väzba na nadradenú stratégiu
	Počet zorganizovaných športových a kultúrnych podujatí v obci	Výsledok	Evidencia OÚ	0	6	áno
	Počet bezdrôtových bodov pripojenia na Wifi	Výsledok	Evidencia OÚ	0	10	áno
	Počet miest v komunitno-spoločenskom centre	Výsledok	Evidencia OÚ	0	10	áno
Špecifické ciele	Doba - realizácie	Partneri pre implementáciu PRO		Väzba na výzvy, potenciálny, limity, problémy impulzy na ktoré špecifický cieľ reaguje		
2.1.2 Rozvoj cestovného ruchu a udržiavanie tradícií	2022 - 2028	Hlavný partner	Obec Lupoč	<ul style="list-style-type: none"> - slabý potenciál obce pre cestovný ruch - chýbajúca infraštruktúra cestovného ruchu - nedostatok finančných prostriedkov pre rozvoj obce 		
		Spolupracujúci partneri	Štátne organizácie,			



Obec Lupoč
Obecný úrad Lupoč, Lupoč 102, 985 11 Halič

			BBSK, neziskové organizácie, rozvojové a konzultačné agentúry	<ul style="list-style-type: none"> - nedostatok pracovných príležitostí v obci a jej okolí - neuspokojivý komunitný život v obci po pandémii 		
Väzba na nadradené a sektorálne stratégie		Väzba na ostatné ciele PRO		Očakávaný dopad		
Stratégia	Väzba	Ciele	Väzba	Cieľová skupina	Predpokladaný dopad na cieľovú skupinu	
Partnerská dohoda, Národná stratégia regionálneho rozvoja SR, Program hospodárskeho a sociálneho rozvoja BBSK, RIÚS BBK a ďalšie sektorové strategické dokumenty	Priamo a nepriamo podporuje napĺňanie cieľov v danej oblasti	Ciele:	Nepriamo podporuje naplnenie cieľa	Obyvatelia obce		
Indikátory viažuce sa ku špecifickému (operatívne) cieľu						
Názov indikátora	Typ indikátora	Dátový set pre jeho monitorovanie	Vstupná hodnota	Cieľová hodnota	Väzba na nadradené stratégie	
Počet realizovaných projektov na podporu rozvoja turistiky	Výsledkový	Evidencia a OÚ	0	5	áno	
PRIORITNÁ OBLASŤ	3. Environmentálna					



Obec Lupoč
Obecný úrad Lupoč, Lupoč 102, 985 11 Halič

Špecifické ciele	Doba realizácie	Partneri pre implementáciu PRO		Väzba na výzvy, potenciálny, limity, problémy impulzy na ktoré špecifický cieľ reaguje		
3.1.1 Zhodnocovanie BRKO	2023 - 2028	Hlavný partner	Obec Lupoč	<ul style="list-style-type: none"> - chýbajúca infraštruktúra odpadového hospodárstva - nedostatok finančných prostriedkov na rozvoj obce - nízky záujem firiem investovať v menších obciach - nízka disciplína obyvateľov pri separovaní odpadu - nezáujem obcí a miest o spoluprácu pri rozvoji regiónu 		
		Spolupracujúci partneri	Štátne podniky a organizácie, BBSK, Rozvojové a konzultčné agentúry			
	Väzba na nadradené a sektorálne stratégie		Väzba na ostatné ciele PRO		Očakávaný dopad	
	Stratégia	Väzba	Ciele	Väzba	Cieľová skupina	Predpokladaný dopad na cieľovú skupinu
Partnerská dohoda - Ekologické Slovensko pre budúce generácie, Národná stratégia regionálneho rozvoja SR, Program odpadového hospodárstva SR na roky 2021 – 2025, Program predchádzania vzniku odpadu SR na roky 2019 – 2025, Stratégie environmentálnej politiky Slovenskej republiky do roku 2030 a ďalšie sektorové strategické dokumenty	Priamo a nepriamo prispieva k naplneniu cieľov danej oblasti	Ciele: 3.1.2, 3.2.1, 3.2.2	Nepriamo prispieva k naplneniu daných cieľov	Obyvatelia obce, podnikateľské subjekty v obci	Zdravšie životné prostredie, zníženie nákladov za zber KO	



Obec Lupoč
Obecný úrad Lupoč, Lupoč 102, 985 11 Halič

	Indikátory viažuce sa ku špecifickému (operatívne mu cieľu)									
	Názov indikátora	Typ indikátora	Dátový set pre jeho monitorovanom	Vstupná hodnota	Cieľová hodnota	Väzba na nadradené stratégie				
	Zvýšenie miery zhodnocovania BRKO	Výsledok	Evidencia a OÚ	0	20 ton	áno				
Špecifické ciele	Doba realizácie	Partneri pre implementáciu PRO		Väzba na výzvy, potenciálny, limity, problémy impulzy na ktoré špecifický cieľ reaguje						
3.1.2 Zvýšenie podielu triedeného KO	2022 - 2028	Hlavný partner	Obec Lupoč	<ul style="list-style-type: none"> - chýbajúca infraštruktúra odpadového hospodárstva - nedostatok finančných prostriedkov na rozvoj obce - nízky záujem firiem investovať v menších obciach - nízka disciplína obyvateľov pri separovaní odpadu - nezáujem obcí a miest o spoluprácu pri rozvoji regiónu 						
		Spolupracujúci partneri	BBSK, Štátne podniky, Rozvojové a konzultčné agentúry							
		Väzba na nadradené a sektorálne stratégie					Väzba na ostatné ciele PRO		Očakávaný dopad	
		Stratégia	Väzba				Ciele	Väzba	Cieľová skupina	Predpokladaný dopad na cieľovú skupinu
	Partnerská dohoda, Národná stratégia regionálneho rozvoja SR, Program odpadového hospodárstva SR na roky 2021 – 2025, Program predchádzania vzniku odpadu SR na roky 2019 – 2025, Stratégie	Priamo a nepriamo prispieva k naplneniu cieľov danej oblasti	Ciele: 3.1.1, 3.2.2	Nepriamo podporuje naplnenie daných cieľov	Obyvatelia obce, podnikateľské subjekty v obci	Zdravšie životné prostredie, zníženie nákladov za zber KO				



Obec Lupoč
Obecný úrad Lupoč, Lupoč 102, 985 11 Halič

	environmentálne politiky Slovenskej republiky do roku 2030 a ďalšie sektorové strategické dokumenty					
Indikátory viažuce sa ku špecifickému (operatívne) cieľu						
	Názov indikátora	Typ indikátora	Dátový set pre jeho monitorovanom	Vstupná hodnota	Cieľová hodnota	Väzba na nadradené stratégie
	Počet zberných dvorov	Výsledok	Evidencia OÚ	0	1	áno
	Miera triedenia v obci	Dopad	Evidencia OÚ	66,16%	70%	áno
Špecifické ciele	Doba realizácie	Partneri pre implementáciu PRO		Väzba na výzvy, potenciálny, limity, problémy impulzy na ktoré špecifický cieľ reaguje		
3.2.1 Zmierňovanie negatívnych dôsledkov zmeny klímy	2022 - 2028	Hlavný partner	Obec Lupoč	<ul style="list-style-type: none"> - klimatické zmeny - negatívne zmeny v životnom štýle - hospodárske a spoločenské dopady dlhodobej pandemickej situácie 		
		Spolupracujúci partneri	BBSK, Štátne podniky, Rozvojové a konzultačné agentúry			
	Väzba na nadradené a sektorálne stratégie		Väzba na ostatné ciele PRO		Očakávaný dopad	
	Stratégia	Väzba	Ciele	Väzba	Cieľová skupina	Predpokladaný dopad na cieľovú skupinu



Obec Lupoč
Obecný úrad Lupoč, Lupoč 102, 985 11 Halič

	Partnerská dohoda, Národná stratégia regionálneho rozvoja SR, Program hospodárskeho a sociálneho rozvoja BBSK, RIÚS BBK, Stratégie environmentálnej politiky Slovenskej republiky do roku 2030 a ďalšie sektorové strategické dokumenty	Priamo a nepriamo prispieva k naplneniu cieľov danej oblasti	Ciele: 3.2.2	Nepriamo podporuje naplnenie daných cieľov	Obyvatelia obce, podnikateľské subjekty	Zdravšie životné prostredie, zníženie nákladov za zber KO
Indikátory viažuce sa ku špecifickému (operatívne) cieľu						
	Názov indikátora	Typ indikátora	Dátový set pre jeho monitorovanie	Vstupná hodnota	Cieľová hodnota	Väzba na nadradené stratégie
	Počet nových zelených-vegetačných prvkov v obci	Výsledok	Evidencia a OÚ	0	2	áno
Špecifické ciele	Doba realizácie	Partneri pre implementáciu PRO		Väzba na výzvy, potenciálny, limity, problémy impulzy na ktoré špecifický cieľ reaguje		
3.2.2 Ochrana životného prostredia	2022 - 2028	Hlavný partner	Obec Lupoč	<ul style="list-style-type: none"> - klimatické zmeny - negatívne zmeny v životnom štýle - hospodárske a spoločenské dopady dlhodobej pandemickej situácie 		
		Spolupracujúci partneri	BBSK, Štátne podniky, Rozvojové a konzultčné agentúry			



Obec Lupoč
Obecný úrad Lupoč, Lupoč 102, 985 11 Halič

Väzba na nadradené a sektorálne stratégie		Väzba na ostatné ciele PRO		Očakávaný dopad	
Stratégia	Väzba	Ciele	Väzba	Cieľová skupina	Predpokladaný dopad na cieľovú skupinu
Partnerská dohoda, Národná stratégia regionálneho rozvoja SR, Program hospodárskeho a sociálneho rozvoja BBSK, RIÚS BBK, Stratégie environmentálnej politiky Slovenskej republiky do roku 2030 a ďalšie sektorové strategické dokumenty	Priamo a nepriamo prispieva k naplneniu cieľov danej oblasti	Ciele: 3.2.1, 3.1.1, 3.1.2	Nepriamo podporuje naplnenie daných cieľov	Obyvatelia obce, podnikateľské subjekty	Zdravšie životné prostredie, zníženie nákladov za zber KO
Indikátory viažuce sa ku špecifickému (operatívne) cieľu					
Názov indikátora	Typ indikátora	Dátový set pre jeho monitorovanie	Vstupná hodnota	Cieľová hodnota	Väzba na nadradené stratégie
Počet realizovaných projektov na ochranu ŽP (napr. odstraňovanie čiernych skládok odpadu)	Výsledok	Evidencia OÚ	0	3	áno



Obec Lupoč
Obecný úrad Lupoč, Lupoč 102, 985 11 Halič

3.4 Strategický prístup pre dosiahnutie vízie a hlavného cieľa, priorít a systému cieľov PRO

Návrh jedného zo štyroch prístupov (ofenzívnej stratégie, defenzívnej stratégie, stratégie spojenectva a stratégie úniku) je výstupom SWOT analýzy. Spravidla je strategický prístup kombináciou viacerých dimenzií stratégie. Stratégia môže byť v tomto zmysle založená na maximalizácii využitia vnútorných zdrojov (ako sú fyzické, nefyzické, alebo organizačné schopnosti, dopyt, jedinečnosť/nahraditeľnosť, vhodnosť, trvácnosť), na využití spolupráce a deľby práce medzi partnerov, na zabezpečení udržateľnosti budovaním robustnosti, resp. rozvojom adaptačných schopností a flexibility v dynamicky sa meniacich a ťažko predvídateľných podmienkach, na prioritne uspokojovania dopytu, či na využití najnovších poznatkov, prístupov a technológií. V súčasnosti sa v rámci rôznych prístupov presadzujú integrované prístupy.

3.5 Partneri pre implementáciu PRO a stratégia ich zapojenia

P.č.	Názov	Záujem v konkrétnom projekte v rámci PHSR	Vyhodnotenie, poznámky
1.	Obecný úrad Lupoč	Výkonný a administratívny orgán	
2.	Aktívni obyvatelia	Konzultačný a poradný orgán	
3.	Subjekty pôsobiace v cestovnom ruchu v regióne	Zapojené pri príprave a realizácii nástrojov v oblasti cestovného ruchu	
4.	Zamestnávateľia pôsobiaci v regióne	Spolupráca pri implementácii nástrojov v oblasti zamestnanosti a podnikateľského prostredia	
5.	Susedné obce z regiónu	Spolupráca pri implementácii nástrojov s presahom územia (infraštruktúra, cestovný ruch)	
6.	Rozvojové a konzultačné agentúry	Konzultácia možností získania nenávratných zdrojov pre implementáciu nástrojov.	

4. Implementačný plán a plán monitorovania

4.1. Nástroje na implementáciu stratégie, postup pri implementácii PRO (rozdelenie úloh, činností a zodpovedností, časový harmonogram, implementačná štruktúra vrátane princípov, procesov a systému riadenia implementácie a riadenia rizík)

Nástroje (opatrenia/aktivity/investície/programy/projekty) na dosiahnutie špecifického cieľa

Špecifický cieľ	Nástroj/Aktivita/Projekt	Nositeľ projektu/zodpovednosť	Miesto	Časový harmonogram	Monitoring/ukazovatele
1.1.1	Rekonštrukcia budovy obecného úradu a kultúrneho domu	Obec Lupoč	Lupoč	2023 - 2028	Počet zrekonštruovaných verejných budov
1.1.1	Rekonštrukcia požiarnej zbrojnice	Obec Lupoč	Lupoč	2023 - 2028	Počet zrekonštruovaných verejných budov



Obec Lupoč
Obecný úrad Lupoč, Lupoč 102, 985 11 Halič

1.1.1	Rekonštrukcia domu smútku	Obec Lupoč	Lupoč	2023 - 2025	Počet zrekonštruovaných verejných budov
1.1.1	Rekonštrukcia budovy KSC	Obec Lupoč	Lupoč	2022 - 2025	Počet zrekonštruovaných verejných budov
1.1.2	Vybudovanie zroja pitnej vody	Obec Lupoč	Lupoč	2022 - 2025	Počet domácností pripojených na verejný vodovod
1.1.2	Vybudovanie verejného vodovodu	Obec Lupoč	Lupoč	2023 - 2028	Počet domácností pripojených na verejný vodovod
1.1.2	Plynifikácia obce	Obec Lupoč	Lupoč	2023 - 2028	Počet domácností pripojených na plyn
1.1.2	Vybudovanie verejnej kanalizácie	Obec Lupoč	Lupoč	2024 - 2028	Počet domácností pripojených na verejnú kanalizáciu
1.2.1	Rekonštrukcia chodníkov	Obec Lupoč	Lupoč	2022 - 2024	Dĺžka obnovených a vybudovaných chodníkov
1.2.1	Rekonštrukcia mostov	Obec Lupoč	Lupoč	2023 - 2025	Počet zrekonštruovaných mostov
1.2.1	Rekonštrukcia a budovanie komunikácií (napr. v časti Mlyn)	Obec Lupoč	Lupoč	2024 - 2028	Dĺžka obnovených a vybudovaných miestnych komunikácií
1.2.1	Vybudovanie spevnených plôch pred domom smútku	Obec Lupoč	Lupoč	2022 - 2024	Rozloha spevnených plôch
1.2.2	Vybudoavnie kamerového systému	Obec Lupoč	Lupoč	2023 - 2025	Počet kamerových jednotiek v obci
1.2.2	Rekonštrukcia miestneho rozhlasu	Obec Lupoč	Lupoč	2023 - 2025	Dĺžka zrekonštruovaného vedenia miestneho rozhlasu
2.1.1	Organizácia kultúrnych podujatí	Obec Lupoč	Lupoč	2022 -2028	Počet zorganizovaných športových akultúrnych podujatí v obci
2.1.1	Organizácia športových aktivít	Obec Lupoč	Lupoč	2022 - 2028	Počet zorganizovaných športových akultúrnych podujatí v obci
2.1.1	Realizácia projektu Wifi internet	Obec Lupoč	Lupoč	2022 - 2023	Počet bezdrôtových bodov pripojenia na Wifi
2.1.1	Opatrovateľská služba	Obec Lupoč	Lupoč	2022 -2028	Počet miest v komunitno-spoločenskom centre
2.1.2	Obnova kaplnky Antolík	Obec Lupoč	Lupoč	2023 - 2025	Počet realizovaných projektov na podporu rozvoja turistiky
2.1.2	Vybudovanie náučného chodníka Lupočské jaskyne	Obec Lupoč	Lupoč	2023 - 2025	Počet realizovaných projektov na podporu rozvoja turistiky



Obec Lupoč
Obecný úrad Lupoč, Lupoč 102, 985 11 Halič

2.1.2	Vybudovanie cyklotrasy	Obec Lupoč	Lupoč	2025 - 2028	Počet realizovaných projektov na podporu rozvoja turistiky
2.1.2	Vybudovanie náučného chodníka jaskyne-kaplnka-lávové kamene-turistická vyhládka	Obec Lupoč	Lupoč	2023 - 2028	Počet realizovaných projektov na podporu rozvoja turistiky
2.1.2	Vybudovanie turistickej vyhládky Vinný vrch	Obec Lupoč	Lupoč	2022 - 2024	Počet realizovaných projektov na podporu rozvoja turistiky
2.1.2	Podpora medziobecnej spolupráce partnerských obcí v zahraničí	Obec Lupoč	Lupoč	2023 - 2028	Počet realizovaných projektov na podporu rozvoja turistiky
3.1.1	Vybudovanie kompostoviska, obstaranie mechanizmov pre zber a zvoz BRKO	Obec Lupoč	Lupoč	2023 - 2028	Zvýšenie miery zhodnocovania BRKO
3.1.1	Obstaranie kompostérov pre domáce kompostovanie	Obec Lupoč	Lupoč	2023 - 2025	Zvýšenie miery zhodnocovania BRKO
3.1.2	Vybudovanie zberného dvora	Obec Lupoč	Lupoč	2023 - 2028	Počet zberných dvorov Množstvo vytriedeného odpadu
3.1.2	Osveta a vzdelávanie v oblasti odpadového hospodárstva	Obec Lupoč	Lupoč	2022 - 2028	Množstvo vytriedeného odpadu
3.2.1	Vybudovanie zelenej oddychovej zóny (vrátane výkupu pozemkov)	Obec Lupoč	Lupoč	2023 - 2028	Počet nových zelených-vegetačných prvkov v obci
3.2.1	Výsadba zelene na verejných priestranstvách	Obec Lupoč	Lupoč	2023 - 2028	Počet nových zelených-vegetačných prvkov v obci
3.2.2	Výmenné burzy (šatstvo, nábytok, ai.)	Obec Lupoč	Lupoč	2022 - 2028	Počet realizovaných projektov na ochranu ŽP
3.2.2	Odstraňovanie čiernych skládok a ochrana ŽP	Obec Lupoč	Lupoč	2022 - 2028	Počet realizovaných projektov na ochranu ŽP

4.2. Systém monitorovania a hodnotenia naplňania PRO

Cieľom monitorovania a hodnotenia je zostaviť komplexnú informáciu o tom, ako sa plnia opatrenia navrhnuté v Programe rozvoja obce. Koordinátorom monitorovania je starosta obce. Úlohou koordinátora bude poslať 1x ročne podkladové materiály a monitorovaciu správu vrátane



Obec Lupoč
Obecný úrad Lupoč, Lupoč 102, 985 11 Halič

vyhodnotenia merateľných ukazovateľov všetkým členom monitorovacieho výboru (v prípade obce Lupoč Obecnému zastupiteľstvu).

Výstupom bude monitorovacia správa obsahujúca návrh opatrení a aktualizácie PRO. Táto bude schvaľovaná obecným zastupiteľstvom. Opatrenia a aktualizácie schválené zastupiteľstvom sa stanú súčasťou Programu rozvoja obce.

Zákon 309/2014 Z. z. upravuje povinnosť obce predkladať Banskobystrickému samosprávnemu kraju správy o plnení Programu rozvoja obce – do 31. 5.

Názov indikátora/ mília/ ukazovateľa efektívnosti	Spôsob monitorovania	Časové body monitorovania	Územná podrobnosť monitorovania	Zodpovednosť za monitoring
<i>Počet zrealizovaných projektov/nástrojov</i>	<i>Evidencia obce</i>	<i>31.12. v každom roku platnosti</i>	<i>Obec</i>	<i>Starosta obce</i>
<i>Miera plnenia ukazovateľa v</i>	<i>Evidencia obce</i>	<i>31.12. v každom roku platnosti</i>	<i>Obec</i>	<i>Starosta obce</i>
<i>Výška preinvestovaných prostriedkov do nástrojov a opatrení</i>	<i>Evidencia obce</i>	<i>31.12. v každom roku platnosti</i>	<i>Obec</i>	<i>Starosta obce</i>

5. Plán využitia/aktivizácie zdrojov vrátane finančného plánu

Plán využitia zdrojov vrátane zostavenia finančného plánu implementácie stratégie je jednou z kľúčových častí podrobného plánu implementácie stratégie. V rámci tejto časti sa stanovujú finančné, ľudské, priestorové, materiálne, prípadne iné zdroje, ktoré sú nevyhnutné pre implementáciu stratégie a zostaví sa plán ich nasadenia v procese implementácie PRO vrátane plánu využitia finančných zdrojov. Tieto plány identifikujú objemy finančných a iných zdrojov a alokujú ich podľa účelu, času a miesta ich využitia.

Obec Lupoč plánuje na svoje aktivity využiť vlastné zdroje z obecného rozpočtu v kombinácii s možnosťami financovania zo štrukturálnych fondov, fondov Európskej únie a štátnych fondov. V súčasnosti môže obec žiadať o nenávratné finančné prostriedky z operačných programov Programového obdobia 2014 – 2020 do 31.12.2023, následne od roku 2022 z Operačného programu Slovensko (Programové obdobie 2021 – 2027).

Riadne zdroje finančného zabezpečenia:

- a. Verejné zdroje:
- štátny rozpočet,



Obec Lupoč
Obecný úrad Lupoč, Lupoč 102, 985 11 Halič

- štátne účelové fondy (Environmentálny fond, Štátny fond rozvoja bývania, Recyklačný fond),
 - rozpočet vyšších územných celkov (VÚC),
 - rozpočet obce.
- b. Iné zdroje:
- prostriedky fyzických osôb,
 - prostriedky právnických osôb,
 - úvery,
 - príspevky medzinárodných organizácií,
 - iné prostriedky.
- c. Doplnkové zdroje finančného zabezpečenia – finančné prostriedky z Európskej únie (Programové obdobie 2021-2027, Operačný program Slovensko)

Identifikátor	Rok			Predpoklad ané investície spolu	Program/ podprogram rozpočtu
	N	N+1	N+2		
Špecifický cieľ (označenie)	%	%	%	EUR	
1.1.1 Rekonštrukcia budovy obecného úradu a kultúrneho domu			100	200 000.-	a,b,c
1.1.1 Rekonštrukcia požiarnej zbrojnice			100	50 000.-	a,b,c
1.1.1 Rekonštrukcia domu smútku			100	10 000.-	a,b,c
1.1.1 Rekonštrukcia budovy KSC			100	40 000.-	a,b,c
1.1.2 Vybudovanie zdroja pitnej vody			100	100 000.-	a,b,c
1.1.2 Vybudovanie verejného vodovodu			100	1 000 000.-	a,b,c
1.1.2 Plynofikácia obce			100	300 000.-	a,b,c
1.1.2 Vybudovanie verejnej kanalizácie a ČOV			100	1 000 000.-	a,b,c
1.2.1 Rekonštrukcia chodníkov		50	50	150 000.-	a,b,c
1.2.1 Rekonštrukcia mostov			100	30 000.-	a,b,c
1.2.1 Rekonštrukcia a budovanie komunikácií (napr. v časti Mlyn)			100	100 000.-	a,b,c
1.2.2 Vybudovanie kamerového systému			100	25 000.-	a,b,c
1.2.2 Rekonštrukcia miestneho rozhlasu			100	25 000.-	a,b,c
2.1.1 Organizácia kultúrnych podujatí	25	25	50	10 000.-	a,b,c
2.1.1. Organizácia športových aktivít	25	25	50	10 000.-	a,b,c
2.1.1. Realizácia projektu Wifi internet	100			15 000.-	a,b,c
2.1.1 Opatrovateľská služba		50	50	100 000.-	a,b,c
2.1.2 Obnova kaplnky Antolík			100	50 000.-	a,b,c



Obec Lupoč
Obecný úrad Lupoč, Lupoč 102, 985 11 Halič

2.1.2 Vybudovanie náučného chodníka Lupočské jaskyne			100	10 000.-	a,b,c
2.1.2 Vybudovanie cyklotrasy			100	100 000.-	a,b,c
2.1.2 Vybudovanie náučného chodníka jaskyne-kaplnka-lávové kamene-turistická výhliadka		50	50	20 000.-	a,b,c
2.1.2 Vybudovanie turistickej vyhlídky Vinný vrch		100		10 000.-	a,b,c
2.1.2 Podpora medziobecnej spolupráce partnerských obcí v zahraničí	25	25	50	50 000.-	a,b,c
3.1.1 Vybudovanie kompostoviska, obstaranie mechanizmov pre zber a zvoz BRKO			100	50 000.-	a,b,c
3.1.1 Obstaranie kompostérov pre domáce kompostovanie		100		10 000.-	a,b,c
3.1.2 Vybudovanie zberného dvora			100	100 000.-	a,b,c
3.1.2 Osveta a vzdelávanie v oblasti odpadového hospodárstva	25	25	50	3 000.-	a,b,c
3.2.1 Vybudovanie zelenej oddychovej zóny vrátane výkupu pozemkov			100	50 000.-	a,b,c
3.2.1 Výsadba zelene na verejných priestranstvách	25	25	50	50 000.-	a,b,c
3.2.2 Výmenné burzy (šatstvo, nábytok, ai.)	25	25	50	2 000.-	a,b,c
3.2.2 Odstraňovanie čiernych skládok a ochrana ŽP	30	30	40	10 000.-	a,b,c

6. Riziká implementácie a ich prevencia

Popis rizika	Väzba rizika na cieľ resp. nástroj implementácie PRO	Zhodnotenie významnosti rizika	Opatrenie na zníženie rizika	Spôsob monitorovania rizika	Zodpovednosť za monitorovanie a realizáciu opatrenia
Finančné	Prioritná oblasť 1, 2, 3	Vysoká	Nedostatok finančných zdrojov na implementáciu	Aktivita obce v oblasti aktivít regionálneho rozvoja, aktívne vyhľadávani e možností	Starosta obce



Obec Lupoč
Obecný úrad Lupoč, Lupoč 102, 985 11 Halič

				nenávratného financovania	
Dosiahnutia merateľných ukazovateľov	Prioritná oblasť 1, 2, 3	Stredná	Nedosiahnutia a stanovených hodnôt merateľných ukazovateľov	Reálne stanovenie plánovaných hodnôt	Starosta obce
Legislatívne	Prioritná oblasť 1, 2, 3	Stredná	Prekážka v aktuálne platnej legislatíve pri implementácii	Analýza legislatívy pred prípravou programu	Starosta obce
Personálne	Prioritná oblasť 1, 2, 3	Nízka	Nedostatok personálnych kapacít na implementáciu	Analýza trhu práce, expertov, partnerov	Starosta obce

7. Riadenie implementácie

V systéme riadenia implementácie PRO musí byť predovšetkým presne definovaná úloha jednotlivých subjektov zapojených do realizácie PRO, ako aj pravidlá a procesy riadenia implementácie stratégie. V základnej riadiacej štruktúre implementácie stratégie sú diferencované orgány s riadiacou, výkonnou a kontrolnou funkciou. Jednotlivým orgánom riadiacej štruktúry je stanovená ich úloha, právomoci a zodpovednosti. V rámci riadiacej štruktúry implementácie PRO využívajú štruktúry spolupráce, ktoré sa osvedčili vo fáze tvorby PRO, aby sa zabezpečila kontinuita strategického plánovania.

Názov štruktúry kontroly implementácie PRO	Úlohy a kompetencie v rámci implementácie PRO
Zastupiteľstvo	Schvaľovanie PRO, prehodnocovanie potreby jeho aktualizácie, monitoring, tvorba projektových zámerov
Iné stále orgány, kontroly, riadenia a koordinácie v území	Kontrolór obce – kontrola plnenia cieľov, kontrola súladu rozpočtu s PRO Lupoč



Obec Lupoč
Obecný úrad Lupoč, Lupoč 102, 985 11 Halič

Názov štruktúry riadenia implementácie PRO	Členovia a ich funkcie	Popis kompetencií štruktúry implementácie pri implementácii PRO	Popis princípov práce štruktúry implementácie, organizácie práce a rozhodovacích procesov
<i>Riadiaci výbor</i>	Starosta a obecné zastupiteľstvo	Rozhoduje, presadzuje, zadáva úlohy, lobuje smerom k nadriadeným orgánom a zabezpečuje všeobecnú podporu realizácie plánu	Zasadá minimálne 1 krát štvrťročne. Každý člen by mal mať kompetenciu prijať rozhodnutie a mal by zohrávať významnú úlohu v živote obce tak, aby mohol intervenovať pri realizácii a riešiť vznikajúce problémy.
Názov výkonnej štruktúry v procese implementácie PRO	Členovia a ich funkcie	Popis kompetencií štruktúry implementácie pri implementácii PRO	Popis princípov práce štruktúry implementácie, organizácie práce a rozhodovacích procesov
<i>Koordinátor tvorby stratégie</i>	Ing. Milan Haluška EVS Novohrad, Tomášovce	Na základe aktuálnej metodiky a platnej legislatívy koordinuje proces tvorby dokumentu PRO a spracováva dokument	Usmerňuje a koordinuje činnosti, aby proces aj výstup boli v súlade s aktuálnou metodikou a platnou legislatívou
<i>Tím pre koordináciu implementácie</i>	Starosta obce, Obecný úrad Lupoč – administratíva	Podieľajú sa na realizácii jednotlivých nástrojov a monitoringu PRO. Spracujú hodnotiacu správu. Poskytujú technickú a administratívnu podporu procesom.	Podporná štruktúra pre ostatné štruktúry v procese prípravy a realizácie PRO. Dodáva informácie pre potreby implementácie a hodnotenia PRO.

8. Odporúčania a požiadavky vyplývajúce zo spracovania PRO

8.1. Odporúčania a požiadavky vyplývajúce zo spracovania PRO pre nadradené a nižšie úrovne strategického riadenia

Program rozvoja obce je program na najnižšom stupni verejnej správy, preto z neho nevyplývajú žiadne odporúčania na nižšie úrovne strategického riadenia

Pri spracovaní PRO Lupoč sa vychádzalo zo strategických dokumentov na nadradených úrovniach, ktoré boli zohľadnené. Žiadame, aby sa pri aktualizácii strategických dokumentov prihliadalo na prijaté PRO na najnižších úrovniach, nakoľko tieto sú ľuďom najbližšie.

8.2. Odporúčania a požiadavky pre partnerské a spolupracujúce subjekty

a. *Obecný úrad Lupoč – výkonný orgán, administratívny orgán. Požaduje sa aby vytváral technické a administratívne zázemie pre implementáciu a monitoring PRO*



Obec Lupoč
Obecný úrad Lupoč, Lupoč 102, 985 11 Halič

- b. *Aktívni občania - konzultačný a poradný orgán pri implementácii špecifických nástrojov PRO. Požaduje a očakáva sa podávanie pripomienok a návrhov k realizácii PRO počas jeho implementácie. Zároveň sa požaduje aktívny prístup pri realizácii jednotlivých nástrojov.*
- c. *Subjekty pôsobiace v cestovnom ruchu v regióne – zapojené pri príprave a realizácii nástrojov v oblasti cestovného ruchu. Požaduje poradenstvo a spolupráca aj počas implementačnej fázy.*
- d. *Rozvojové a konzultačné agentúry – konzultácia možností získania nenávratných zdrojov pre implementáciu nástrojov. Očakáva sa aktívna spolupráca a výmena informácií najmä v oblasti možností získavania nenávratných zdrojov.*
- e. *Zamestnávateelia pôsobiaci v regióne – Očakáva sa najmä spolupráca pri implementácii nástrojov v oblasti zamestnanosti a podnikateľského prostredia.*
- f. *Susedné obce z regiónu – Očakáva sa najmä spolupráca pri implementácii nástrojov s presahom územia (infraštruktúra, cestovný ruch)*
- g. *Orgány štátnej správy a regionálnej samosprávy – Očakáva sa spolupráca a konzultácie pri realizácii a implementácii nástrojov. Očakáva sa tiež profesionálny a ústretový prístup pri schvaľovacích a povoľovacích konaniach.*

8.3. Záverečná správa

Program rozvoja obce Lupoč je rozvojový dokument obce – vyjadruje víziu rozvoja obce založenú na výsledkoch strategického plánovania. Ide o otvorený dokument, ktorý sa môže dopĺňať o nové priority, opatrenia a aktivity, resp. môžu sa niektoré opatrenia a aktivity rušiť. Jeho realizácia musí byť spoľahlivo sledovaná. Vzhľadom na to, že tento strategický dokument vznikol v období poznačenom jednak rozsiahlou pandemiou ochorenia Covid-19 ako aj vojnou na Ukrajine, pričom dopady - či už ekonomické alebo sociálne, môžeme len odhadovať, je jednoznačné, že PRO Lupoč musí byť podľa potreby dopĺňovaný a aktualizovaný. Neistota, ktorú obec prežíva sústreďuje prioritou na základné samosprávne funkcie, nechceme však, aby rozvojové a investičné priority stagnovali.

Pri aktualizáciách je dôležité, aby bolo zachované smerovanie načrtnuté v tomto dokumente, ktoré vzniklo na základe konsenzu s využitím zapojenia verejnosti. V prípade, ak vznikne nová spoločenská potreba, objavia sa „nové projekty“, mali by prejsť štandardizovanou procedúrou prípravy a pripomienkovania. Až následne by mali byť zaradené do aktualizovaného programu. Je na všetkých aktéroch podieľajúcich sa na plánovaní, aby prispeli svojim dielom k tomu, aby nástroje (projekty) v rámci jednotlivých prioritných oblastí boli zrealizované.

9. Využitie literárne zdroje a iné zdroje

Metodika tvorby a implementácie programov hospodárskeho rozvoja a sociálneho rozvoja regiónov, programov rozvoja obcí a skupín obcí s uplatnením princípov udržateľného smart (inteligentného, rozumného) rozvoja v. 1.0.4.

Program hospodárskeho a sociálneho rozvoja Lupoč 2016 - 2023

Štúdiá uskutočniteľnosti trás k turistickým atraktivitám v regióne destinácie Turistický Novohrad a Podpoľanie

Komunitný plán sociálnych služieb obce Lupoč 2022 - 2030

www.beiss.sk

www.oma.sk

www.lupoc.sk

www.upsvr.gov.sk

<https://zbgis.skgeodesy.sk/>



Obec Lupoč
Obecný úrad Lupoč, Lupoč 102, 985 11 Halič

http://datacube.statistics.sk/
www.statistics.sk
10. Prílohy
1. Dotazník
2. Vzor monitorovacej správy



Obec Lupoč
Obecný úrad Lupoč, Lupoč 102, 985 11 Halič

Príloha č. 1

Vážení obyvatelia obce.

Obec Lupoč v spolupráci s EVS Novohrad pripravuje program rozvoja obce (PRO) na nasledujúce programové obdobie 2021 – 2027. Ide o strategický rozvojový dokument, ktorý má byť nositeľom rozvojovej politiky obce a má vychádzať z predstáv jej vedenia a predstáv jej obyvateľov. Spracovaním PRO dáva obec najavo záujem o svoju budúcnosť, ako aj budúcnosť svojich obyvateľov.

Obyvatelia obce majú možnosť zapojiť sa priamo so svojimi nápadmi do tvorby PRO a to prostredníctvom tohto anonymného dotazníka. Jeho cieľom je zmapovať Vaše potreby, názory a predstavy pre účely krajšieho a plnohodnotného života v obci.

Dotazník v elektronickej podobe nájdete na našej webovej stránke www.lupoc.sk. Pokiaľ chcete dotazník odovzdať v papierovej forme, urobte tak v podateľni obecného úradu najneskôr do **15. júla 2022**

Ďakujeme!

DOTAZNÍKOVÉ OTÁZKY

Odpovede označte vyberte vždy len jednu možnosť!

1. Aký je Váš vek?

- 15 – 19 rokov 20 – 29 rokov 30 – 39 rokov 40 – 49 rokov
 50 – 59 rokov viac ako 60 rokov

2. Ako dlho žijete v obci?

- 0 -5 rokov 6 -10 rokov 11 – 20 rokov viac ako 20 rokov

3. Aké je Vaše najvyššie dosiahnuté vzdelanie?

- základné stredná škola bez maturity stredná škola s maturitou
 vysokoškolské I. stupňa vysokoškolské II. stupňa vysokoškolské III. stupňa

4. Aké je Vaše sociálne postavenie?

- zamestnanec
 nezamestnaný
 nezamestnaný, ale zapojený do činností UPSVaR (aktivačné práce, malé obecné práce)
 podnikateľ / živnostník
 starobný dôchodca
 materská / rodičovská dovolenka
 študent
 iné

5. Kde pracujete?

- v obci dochádzam do susednej obce dochádzam do mesta



Obec Lupoč
Obecný úrad Lupoč, Lupoč 102, 985 11 Halič

6. Aký je hlavný dôvod, prečo bývate v obci?

- narodil/a som sa tu
- vyrastal/a som tu
- priženil / „privydala“ som sa sem
- pracujem tu
- mám rád / rada život na vidieku
- iné

7. Aké je zloženie Vašej domácnosti?

- jednotlivec obaja rodičia s dieťaťom / deťmi
- manželia bez detí, resp. deti sú dospelé a žijú inde viacgeneračná domácnosť

8. Kde navštevuje Vaše dieťa jasle / škôlku / školu? (ak nemáte deti, otázku preskočte)

- navštevuje zariadenie v obci dochádza do susednej obce
- dochádza do mesta býva na internáte

9. Akým spôsobom dochádzate Vy alebo Vaše dieťa do práce / školy?

(Odpovedajte, ak Vy alebo vaše dieťa musíte za prácou / školou dochádzať. Ak nemusíte, otázku preskočte)

- autom autobusom vlakom iné

10. Ste spokojný s množstvom spojov, ktorými sa viete dostať z obce?

- Áno Nie, uved'te dôvod
-

11. Aký prvok infraštruktúry Vám v obci chýba resp. je nejaký existujúci prvok dopravno-technickej infraštruktúry, ktorý potrebuje rekonštrukciu alebo je potrebné ho dobudovať? (aj viaceré možnosti)

- kanalizácia vodovod elektrické siete plynofikácia
- telekomunikácie chodníky tepelné hospodárstvo
- odpadové hospodárstvo cestná sieť a dopravné systémy
- iné

12. Ste spokojný s občianskou vybavenosťou v obci?

- spokojný čiastočne spokojný nespokojný

13. Chýba Vám v obci nejaká služba za ktorou musíte často dochádzať? Ak áno, aká?

- Áno..... Nie



Obec Lupoč
Obecný úrad Lupoč, Lupoč 102, 985 11 Halič

14. Potreboval by nejaký člen Vašej rodiny sociálne služby priamo v obci? (Formou domova dôchodcov, pomoc sociálneho pracovníka priamo doma a pod.)

Áno..... Nie

15. Ste spokojný s dostupnosťou služieb všeobecného lekára v obci alebo v jej blízkom okolí?

Áno Nie

16. Triedite odpad?

Áno Nie

17. Ste dostatočne informovaný o dianí v obci?

Áno Nie

18. Akým spôsobom Vás obec informuje o dianí vo Vašej obci? (aj viaceré možnosti)

miestny rozhlas webová stránka miestne noviny

19. Trávite svoj voľný čas v obci? Ak áno, ako?

Áno..... Nie

20. Je v obci dostatok možností pre voľnočasové aktivity pre deti?

Áno Nie

21. Je v obci dostatok možností pre voľnočasové aktivity pre mládež?

Áno Nie

22. Ako ste si zriadili internetové pripojenie?

Od poskytovateľa, ktorý má svoju sieť priamo v obci od iného poskytovateľa

23. Keby ste mali ukázať novému návštevníkovi resp. obyvateľovi iného kraja/ okresu obec, kam by ste ho vzali?

.....

24. Aká je podľa Vás kvalita života v obci?

Veľmi dobrá dobrá priemerná zlá

25. Plánujete ostať bývať v obci? Ak nie, čo by Vás presvedčilo ostať?

Áno Nie

26. Máte nejaký podnikateľský zámer, ktorý by sa dal v obci realizovať? Ak áno, stručne ho popíšte.

Áno Nie

.....



Obec Lupoč
Obecný úrad Lupoč, Lupoč 102, 985 11 Halič

27. Na ktoré 3 oblasti rozvoja obce by sa mala samospráva v budúcnosti sústrediť?

- vytvorenie lepších podmienok pre rodiny s deťmi
- dopravná infraštruktúra
- obnova a budovanie chodníkov
- informovanosť v obci
- kvalita služieb obecného úradu
- kultúrny a spoločenský život
- verejná zeleň
- odpadové hospodárstvo
- služby a občianska vybavenosť
- požiarna ochrana
- iné, špecifikovať

28. Priestor pre ďalšie návrhy na zlepšenie života v obci neobsiahnuté v otázkach:

Ďakujeme za Vašu účasť!



Obec Lupoč
Obecný úrad Lupoč, Lupoč 102, 985 11 Halič

Príloha č. 2

Program rozvoja obce Lupoč 2022 - 2028

Monitorovacia správa
Hodnotenie ukazovateľov plnenia strategických cieľov

V obci Lupoč, dňa

Vypracoval:

Schválil:



Obec Lupoč
Obecný úrad Lupoč, Lupoč 102, 985 11 Halič

PRIORITNÁ OBLASŤ	1. Hospodárska					
Špecifické ciele	Indikátory viažuce sa ku špecifickému (operatívne) cieľu					
	Názov indikátora	Typ indikátora	Dátový set pre jeho monitorovanie	Vstupná hodnota	Cieľová hodnota	Interpretácia (nárast, stagnácia, pokles)
1.1.1 Rekonštrukcia verejných budov	Počet zrekonštruovaných verejných budov	Výsledok	Evidencia obecný úrad	0	4	
	Názov indikátora	Typ indikátora	Dátový set pre jeho monitorovanie	Vstupná hodnota	Cieľová hodnota	Interpretácia (nárast, stagnácia, pokles)
1.1.2 Budovanie základnej technickej infraštruktúry	Dĺžka novovybudovaných vodovadných sietí	Výsledkový	Evidencia OÚ	0	Podľa PD	
	Zvýšený počet obyvateľov so zlepšenou dodávkou pitnej vody	Dopadový	Evidencia OÚ	0	217	
	Dĺžka novovybudovaných kanalizačných sietí	Výsledkový	Evidencia OÚ	0	Podľa PD	



Obec Lupoč
Obecný úrad Lupoč, Lupoč 102, 985 11 Halič

	Zvýšený počet obyvateľov so zlepšeným čistením komunálnych odpadových vôd	Dopadový	Evidencia OÚ	0	217	
	Názov indikátora	Typ indikátora	Dátový set pre jeho monitorovanom	Vstupná hodnota	Cieľová hodnota	Interpretácia (nárast, stagnácia, pokles)
1.2.1 Udržateľný, inovatívny a bezpečný dopravný systém	Dĺžka obnovených a vybudovaných miestnych komunikácií	Výsledok	Evidencia OÚ	0	Podľa PD	
	Dĺžka obnovených a vybudovaných chodníkov	Výsledok	Evidencia OÚ	0	Podľa PD	
	Počet zrekonštruovaných mostov	Výsledok	Evidencia OÚ	0	5	
	Názov indikátora	Typ indikátora	Dátový set pre jeho monitorovanom	Vstupná hodnota	Cieľová hodnota	Interpretácia (nárast, stagnácia, pokles)
1.2.2 Zvýšenie bezpečnosti v obci	Počet kamerových jednotiek v obci	Výsledok	Evidencia OÚ	0	Podľa PD	



Obec Lupoč
Obecný úrad Lupoč, Lupoč 102, 985 11 Halič

	Dĺžka zrekonštruovaného vedenia miestneho rozhlasu	Výsledok	Evidencia OÚ	0	Podľa PD	
Popis kvalitatívneho stavu plnenia opatrení Ciel'a 1	<i>Popis k hodnoteným ukazovateľom s konštatovaním kvalitatívneho posunu príp. dovysvetlenie neplnených ukazovateľov (prečo nedošlo k plneniu) a plnených ukazovateľov (kde nastal najvýznamnejší posun resp. čo sa preukázalo počas obdobia ako najvýznamnejšie) Popíšte nielen výsledky ale aj dopady aj mimo opatrenia</i>					
PRIORITNÁ OBLASŤ	2. Spoločenská					
Špecifické ciele	Indikátory viažuce sa ku špecifickému (operatívne) cieľu					
	Názov indikátora	Typ indikátora	Dátový set pre jeho monitorovanom	Vstupná hodnota	Cieľová hodnota	Interpretácia (nárast, stagnácia, pokles)
2.1.1 Rozvoj kultúry, športu a sociálnej infraštruktúry	Počet zorganizovaných športových akultúrnych podujatí v obci	Výsledok	Evidencia oÚ	0	6	
	Počet bezdrôtových bodov pripojenia na Wifi	Výsledok	Evidencia OÚ	0	10	
	Počet miest v komunitných spoločenských centrách	Výsledok	Evidencia OÚ	0	10	



Obec Lupoč
Obecný úrad Lupoč, Lupoč 102, 985 11 Halič

	Názov indikátora	Typ indikátora	Dátový set pre jeho monitorov anom	Vstupná hodnota	Cieľová hodnota	Interpretácia (nárast, stagnácia, pokles)	
2.1.2	Rozvoj cestovného ruchu a udržiavanie tradícií	Počet realizovaných projektov na podporu rozvoja turistiky	Výsledkový	Evidencia OÚ	0	5	
Popis kvalitatívneho stavu plnenia opatrení Cieľa 2	<i>Popis k hodnoteným ukazovateľom s konštatovaním kvalitatívneho posunu príp. dovysvetlenie neplnených ukazovateľov (prečo nedošlo k plneniu) a plnených ukazovateľov (kde nastal najvýznamnejší posun resp. čo sa preukázalo počas obdobia ako najvýznamnejšie) Popíšte nielen výsledky ale aj dopady aj mimo opatrenia</i>						
PRIORITNÁ OBLASŤ	3. Environmentálna						
Špecifické ciele	Indikátory viažuce sa ku špecifickému (operatívne) cieľu						
	Názov indikátora	Typ indikátora	Dátový set pre jeho monitorov anom	Vstupná hodnota	Cieľová hodnota	Interpretácia (nárast, stagnácia, pokles)	
3.1.1	Zhodnocovanie BRKO	Zvýšenie miery zhodnocovania BRKO	Výsledok	Evidencia OÚ	0	20 ton	
	Názov indikátora	Typ indikátora	Dátový set pre jeho monitorov anom	Vstupná hodnota	Cieľová hodnota	Interpretácia (nárast, stagnácia, pokles)	
3.1.2	Zvýšenie podielu	Počet zberných dvorov	Výsledok	Evidencia OÚ	0	1	



Obec Lupoč
Obecný úrad Lupoč, Lupoč 102, 985 11 Halič

triedeného KO						
	Miera triedenia v obci	Dopad	Evidencia OÚ	66,16%	70%	
	Názov indikátora	Typ indikátora	Dátový set pre jeho monitorovanom	Vstupná hodnota	Cieľová hodnota	Interpretácia (nárast, stagnácia, pokles)
3.2.1 Zmierňovanie negatívnych dôsledkov zmeny klímy	Počet nových zelených-vegetačných prvkov v obci	Výsledok	Evidencia OÚ	0	2	
	Názov indikátora	Typ indikátora	Dátový set pre jeho monitorovanom	Vstupná hodnota	Cieľová hodnota	Interpretácia (nárast, stagnácia, pokles)
3.2.2 Ochrana životného prostredia	Počet realizovaných projektov na ochranu ŽP (napr. odstraňovanie čiernych skládok odpadu)	Výsledok	Evidencia OÚ	0	3	
Popis kvalitatívneho stavu plnenia opatrení Cieľa 3	<i>Popis k hodnoteným ukazovateľom s konštatovaním kvalitatívneho posunu príp. dovysvetlenie neplnených ukazovateľov (prečo nedošlo k plneniu) a plnených ukazovateľov (kde nastal najvýznamnejší posun resp. čo sa preukázalo počas obdobia ako najvýznamnejšie) Popíšte nielen výsledky ale aj dopady aj mimo opatrenia</i>					



Obec Lupoč
Obecný úrad Lupoč, Lupoč 102, 985 11 Halič